

SOCIEDAD DOMINICANA DE GEOGRAFIA
Vol. XIII

Casimiro N. de Moya

Atlas de la Isla y de la Ciudad de Santo Domingo

Edición de E. Rodríguez Demorizi

Editora Taller. C. por A.
Santo Domingo, R. D.,
1979





Proyecto de Digitalización
Academia Dominicana de la Historia

SOCIEDAD DOMINICANA DE GEOGRAFIA
Vol. XIII

Casimiro N. de Moya

*Atlas de la Isla y de la Ciudad
de Santo Domingo*

Edición de E. Rodríguez Demorizi

Editora Taller. C. por A.
Santo Domingo, R. D.,
1979





Prefacio

*Podría decirse que los manuscritos que forman este volumen constituyen una **reliquia geográfica**, ya que se trata de los originales del clásico **Mapa de Moya**, tan caro a los dominicanos, a los que se añaden minuciosos apuntes y dibujos relativos a la villa de Santo Domingo, calles y edificios, de particular interés en estos días en que se procede a la remodelación de la vieja ciudad colonial.*

*Para la preparación de esta edición del **Atlas de Geografía de la Isla de Santo Domingo**, realizado por Moya, hemos utilizado la libreta de apuntes que conservamos en nuestra Biblioteca, que durante años acompañó al primer geógrafo dominicano y que sirvió, finalmente, para la ejecución y publicación de su **Mapa de la Isla de Santo Domingo**, que tuvo diversas ediciones a partir de 1904.*

Como verá el lector, para el 21 de agosto de 1890 Casimiro N. de Moya había recogido gran parte de la información de campo que necesitaba para la preparación cartográfica de la orografía y la hidrografía dominicanas, y también había realizado los estudios topográficos para el levantamiento del plano de la ciudad y alrededores de Santo Domingo que también fue publicado posteriormente, y que alcanzó varias ediciones tanto dominicanas como extranjeras.

Comparados los datos, los trazados y los dibujos de esta libreta de apuntes, que hoy publicamos, con el original en acuarela y tinta del mapa definitivo de la isla de Santo Domingo, que el autor manejó hasta el fin de sus días, encontramos curiosas y notables diferencias y precisiones debidas al empeño perfeccionista de Moya, quien se mantuvo corrigiendo su mapa durante más de 20 años, pudiendo decirse que cada nueva versión ampliaba y perfeccionaba la anterior, hasta tal punto que, a su muerte, en 1915, el mapa de Santo Domingo estaba casi definitivamente concluido, por lo que en los próximos 40 años todos los mapas elaborados en el país siguieron casi a calco las líneas trazadas allí a finales del siglo pasado y a principios de este siglo por Moya.

Un par de ejemplos sobre el empeño científico de Moya lo constituyen el estudio topográfico y trazado del Cabo Beata y de Punta Caucedo que en esta libreta de apuntes de



1890 aparecen formas y dimensiones que no corresponden a la realidad y que fueron corregidas a partir de 1905 aprovechando las mediciones realizadas por el navío de la Marina de los Estados Unidos, "U.S.S. Castine" y del "U.S.S. Eagle" en 1910, como puede comprobarse en el ejemplar original en acuarela y tinta, encuadernado, que obra en poder del historiador Frank Moya Pons, pariente de nuestro geógrafo Casimiro N. de Moya, con quien hemos estudiado los demás originales de los levantamientos planimétricos que Moya conservó anexos al original de su mapa.

Podemos afirmar, sin temor a equivocarnos, que esta libreta de apuntes que hoy damos a la luz es el punto de partida del primer mapa de la isla de Santo Domingo, preparados por un dominicano. Para la historia de la Geografía y la Cartografía este es un documento de primera importancia porque muestra el avance de estas ciencias en nuestro país a finales del siglo pasado y a principios de este siglo, y muestra, asimismo, la excepcional capacidad de su autor, quien con los más escasos recursos logró emprender y culminar con éxito una tarea de varias generaciones.

Queda, pues, a disposición de todos los estudiosos esta libreta de apuntes titulada por su autor **Atlas de Geografía de la Isla de Santo Domingo**, cuyo manejo debe ser siempre cotejado con el original corregido del mapa y sus anexos planimétricos, que conserva amorosamente el historiador Frank Moya Pons, así como con las demás versiones impresas en 1905 y 1910 por Rand and McNally que circularon profusamente y siguieron siendo reproducidas en libros, periódicos y revistas durante décadas.

Casimiro Nemesio de Moya y Pimentel nació en Santo Domingo el 19 de diciembre de 1849 y murió en la misma Villa el 27 de mayo de 1915.

Fue de los hombres que hacen del tiempo lo que el campesino laborioso hace de la tierra fértil. Así fue político. Secretario de estado, Vicepresidente de la República, novelista, poeta, cartógrafo, historiador. Su Mapa de la Isla, de 1904, ha sido el de más autoridad entre nosotros. Fue autor, en 1899, de una **Nueva tabla sinóptica de las distancias**, en kilómetros, a que respectivamente se encuentran —por las vías más directas— las principales poblaciones y puestos fronterizos de la República Dominicana. Como geógrafo presidió diversas comisiones de demarcación de límites.

Anteriormente se contaba, entre otros, con los excelentes mapas de los extranjeros Schomburgk y Gabb y con el mapa dibujado en La Habana, en 1861, por A. Stanislas y el dominicano Francisco X. Angulo Guridi, escritor y geógrafo.

Moya dejó una vasta Historia de Santo Domingo, que se conservaba inédita, manuscrita, en siete volúmenes, en el Archivo General de la Nación, editada en estos días, 1976, por la Sociedad Dominicana de Bibliófilos. De esta vasta obra sólo llegó a publicar el primer volumen, en 1913, con el título de **Bosquejo histórico del descubrimiento y conquista de la Isla de Santo Domingo**. Dejó importantes trabajos cartográficos y de estadística, así como unos apuntes acerca de la famosa revolución de 1886, que él encabezó, la llamada revolución de Moya, publicados en Eme Eme, de Santiago, 1973.

Obra de Moya es la **Memoria que al Presidente de la República presenta el Secretario de Estado de fomento y Comunicaciones**. Imp. Escobar & Co., S. D., 1913, 192 p.. (En la **Memoria de Hacienda**, de 1910, hay un importante Informe de Moya en su calidad de Director General de Estadística). Tanto la **Tabla sinóptica** como el **Mapa de la**



Isla fueron oficializados por el Congreso Nacional en 1904 y 1905, **Colección de leyes...**, 1929, tomo 18, p. 49 y 99.

Aficionado a la poesía, publicó algunos versos en la prensa dominicana. De su novela **Dramas dominicanos**, cuya introducción se publicó en el periódico **El Progreso**, de esta ciudad, poco antes de su muerte, es parte de la **Historia del Comegente**, publicada en nuestra obra **Tradiciones y cuentos dominicanos**, S. D., 1969.

En **La Cuna de América**, de Santo Domingo, No. 101, del 13 de diciembre de 1908, publicó Moya unas **Páginas de una novela nacional histórica inconcluida**. Como geógrafo que era no resistió a la tentación de hacer largas descripciones plenas de nombres de lugares, montañas y ríos.

En nuestra Biblioteca particular conservamos los originales a pluma, del Mapa de Moya, y asimismo los originales de un interesante plano de la ciudad de Santo Domingo y estancias aledañas.

Noticias de Moya y de sus escritos en la minuciosa Apostilla de Alfau Durán, **Cemenario del historiador y geógrafo D. Casimiro N. de Moya**, en **Clio**, S. D., No. 86, 1950, p. 18; y en la **Memoria de Relaciones Exteriores**, de 1933, p. 73; y en el **Boletín de la Sociedad de Geógrafos**, No. 1, p. 110.

El Atlas que se publica ahora constituye, propiamente, el original de los trabajos cartográficos de Moya, no sólo de su conocido Mapa de la Isla, sino también de su Plano de la Villa de Santo Domingo, que abarca una curiosa serie de apuntes y de dibujos a pluma, inéditos, de grande interés para el conocimiento de los edificios principales de la ciudad. Ya María Ugarte inició, en reciente artículo, el examen del Atlas que hoy está a la mano de todos.

Quizás podrá decirse que estamos en tiempos de “moda de la cartografía”, más allá de su valor científico ilustrativo, en museos y en otras instituciones culturales, como gala y “adorno”, en oficinas y en salas privadas; y así abundan las colecciones de mapas y de planos como las de la filatelia y de numismática.

A los nuevos “coleccionistas” va especialmente este mensaje de la Sociedad Dominicana de Geografía.

E. R. D.



ATLAS DE GEOGRAFIA DE LA ISLA DE SANTO DOMINGO

POR

CASIMIRO NEMESIO DE MOYA

Más de tres años hace ya que, tanto por matar el tiempo cuanto por lo útil que podía serme particularmente el llevar conmigo un MAPA DE LA ISLA DE SANTO DOMINGO, trasporté, en forma de atlas, á un librito de memorias, el levantado por Sr. ROBERT H. SCHOMBURGK. Pero como prácticamente conozco yo gran parte del interior de la República Dominicana y algo del de la Haitiana, pronto tropecé con algunas de las inexactitudes de que adolece ese trabajo, y eché de menos todo lo que le falta para ser una obra completa. De ahí mi deseo de rectificar las primeras y de llenar en lo posible sus inmensos vacíos: tarea á la cual, á la distancia á que me hallo del país, es imposible dar fin; pero ya reuniendo todos los datos parciales que sobre su topografía se han publicado, ya solicitando la comunicación de otros que se conservan inéditos, ó bien recurriendo á los informes de buenos prácticos y á mi propio conocimiento de ciertas localidades, he trazado el que sigue á estas líneas para irlo corrigiendo ó llenando á medida que las noticias se adquirieran, con la esperanza de rematarlo debidamente si la vida no me saltare y dable me fuere volver á disfrutar de ella en la tierra donde sólo he conocido las purísimas satisfacciones que la hacen adorable.

Cro. N. de Moya.

St. Thomas, Agosto 21 de 1890.



Isla fueron oficializados por el Congreso Nacional en 1904 y 1905, Colección de leyes..., 1929, tomo 18, p. 49 y 99.

*Aficionado a la poesía, publicó algunos versos en la prensa dominicana. De su novela **Dramas dominicanos**, cuya introducción se publicó en el periódico **El Progreso**, de esta ciudad, poco antes de su muerte, es parte de la **Historia del Comegente**, publicada en nuestra obra **Tradiciones y cuentos dominicanos**, S. D., 1969.*

*En **La Cuna de América**, de Santo Domingo, No. 101, del 13 de diciembre de 1908, publicó Moya unas **Páginas de una novela nacional histórica inconcluida**. Como geógrafo que era no resistió a la tentación de hacer largas descripciones plenas de nombres de lugares, montañas y ríos.*

En nuestra Biblioteca particular conservamos los originales a pluma, del Mapa de Moya, y asimismo los originales de un interesante plano de la ciudad de Santo Domingo y estancias aledañas.

*Noticias de Moya y de sus escritos en la minuciosa Apostilla de Alfau Durán, **Cemenario del historiador y geógrafo D. Casimiro N. de Moya**, en **Clío**, S. D., No. 86, 1950, p. 18; y en la **Memoria de Relaciones Exteriores**, de 1933, p. 73; y en el **Boletín de la Sociedad de Geógrafos**, No. 1, p. 110.*

El Atlas que se publica ahora constituye, propiamente, el original de los trabajos cartográficos de Moya, no sólo de su conocido Mapa de la Isla, sino también de su Plano de la Villa de Santo Domingo, que abarca una curiosa serie de apuntes y de dibujos a pluma, inéditos, de grande interés para el conocimiento de los edificios principales de la ciudad. Ya María Ugarte inició, en reciente artículo, el examen del Atlas que hoy está a la mano de todos.

Quizás podrá decirse que estamos en tiempos de “moda de la cartografía”, más allá de su valor científico ilustrativo, en museos y en otras instituciones culturales, como gala y “adorno”, en oficinas y en salas privadas; y así abundan las colecciones de mapas y de planos como las de la filatelia y de numismática.

A los nuevos “coleccionistas” va especialmente este mensaje de la Sociedad Dominicana de Geografía.

E. R. D.



ATLAS

DE

GEOGRAFIA DE LA ISLA DE

SANTO DOMINGO

POR

CASIMIRO NEMESIO DE MOYA










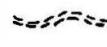


Más de tres años hace ya que, tanto por matar el tiempo cuanto por lo útil que podía serme particularmente el llevar conmigo un MAPA DE LA ISLA DE SANTO DOMINGO, trasporté, en forma de atlas, á un librito de memorias, el levantado por Sir ROBERT H. SCHOMBURGK. Pero como prácticamente conozco yo gran parte del interior de la República Dominicana y algo del de la Haitiana, pronto tropecé con algunas de las inexactitudes de que adolece ese trabajo, y eché de menos todo lo que le falta para ser una obra completa. De ahí mi deseo de rectificar las primeras y de llenar en lo posible sus inmensos vacíos: tarea á la cual, á la distancia á que me hallo del país, es imposible dar fin; pero ya reuniendo todos los datos parciales que sobre su topografía se han publicado, ya solicitando la comunicación de otros que se conservan inéditos, ó bien recurriendo á los informes de buenos prácticos y á mi propio conocimiento de ciertas localidades, he trazado el que sigue á estas líneas para irlo corrigiendo ó llenando á medida que las noticias se adquirieran, con la esperanza de rematarlo debidamente si la vida no me faltare y dable me fuere volun á disfrutar de ella en la tierra donde sólo he conocido las purísimas satisfacciones que la hacen adorable.

Cro. N. de Moya.

St. Thomas, Agosto 21 de 1890.



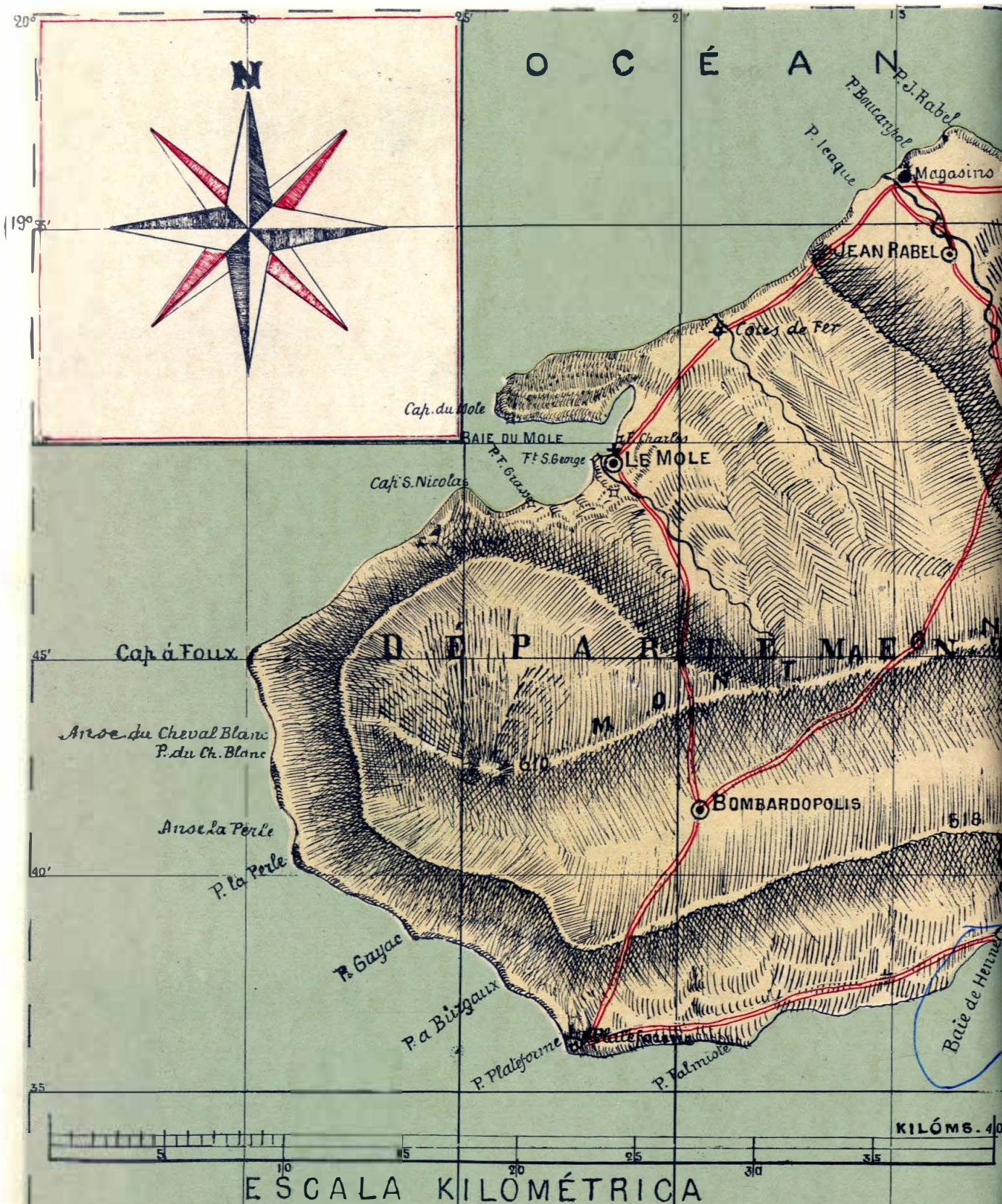
SIGNOS Y ABREVIATURAS REFERENTES AL MAPA

-  Cabecera de Departamento Militar, en Haití.
-  Id de provincia, en Santo Domingo.
-  Id de Distrito Marítimo en Sto. Domingo
-  Id de Comuni en ambas Repúblicas
-  Id de Puesto Militar en Haití y de Cañon en Sto Domingo
-  Aldea ó habitaciones con Santuario, en ámbos países
-  Sección rural con Alcalde Pedáneo
-  Lugarejo ó Casas diseminadas
-  Fuerte. * Faro. — Los números indican la altura de los lugares en metros.
- * Ingenios de Azúcar al Vapor
- A. = Arroyo — B. = Bahía — C. = Cabo — C^o = Cayo — D. = Don — D^a = Doña
- F. = Fuerte — Gr. ó Gde. = Gran ó Grande — I. = Isla — L. = Loma — Lag. = Laguna
- M. = Montaña — P. = Punta — Pto. = Puerto — Mte. = Monte — R. = Rio, Rivière
- S. = San — Sab. = Sabana — Sto. = Santo
-  Límites departamentales en Haití y provinciales en Sto. Domingo
-  Id comunales
-  Id cantonales ó seccionales
- Las líneas rojas dobles indican los caminos generales de herradura,
Las sencillas, vecinales ó senderos. — Los números, la altura en metros.

OBRAS CONSULTADAS

- LOS MAPAS DE LA ISLA, por Sir R. H. Schomburgk, W. M. Gabb y Danlé Fortunal.
- CARTE DE LA PLAINE DE L'ARTIBONITE, par L. Geril Tippenhauer.
- MAPA DE LA COMUN DE SAN CRISTOBAL, por H. Thomasset.
- CHARTS OF PORTS AND HARBOURS IN HAITI AND SAN DOMINGO, published by James Imray & Son - London 1881
- THE SAMANA BAY by the officers of the U. S. S. DESPATCH under Commander W. R. Bridgman. 1882.
- LA REPUBLICA DOMINICANA, por Raimon Abad. 1888.





NOTA _ Por economizar trabajo en este estudio preliminar he trazado el MAPA sobre el rayado en cuadros del papel lo cual, en la latitud de la ISLA, aumenta las distancias de E. á O. de $5 \frac{1}{2}$ p. % m. o. m. Por consecuencia, hay que tenerlo en cuenta al servirse de la escala y deducirle el 5½% á las medidas horizontales y en proporcion á las diagonales — Si se quiere calcular por MILLAS língase en cta. que la geográfica es = á 1862 mls

LONGITUD O. DEL M. DE GREENWICH (*Esta está de Paris à 2' 20' 15" O.*)





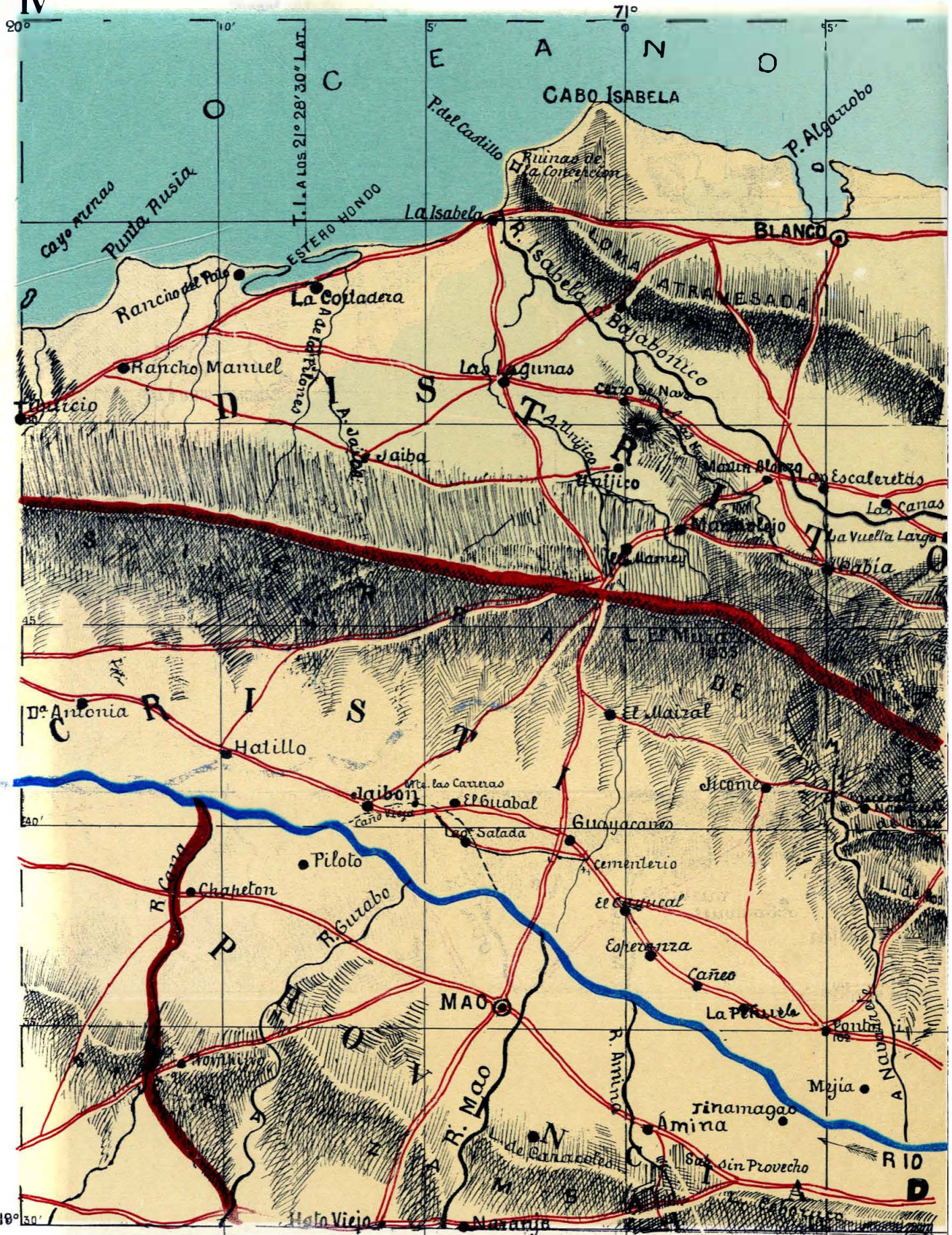


N. B. En las Cartas de Navegación 'Ports and Harbours of Haiti,' publicadas en 1886, por James Inray & Son 89 & 102 Minories, London, se dan las posiciones sig.^{as}
Punta la Granja 19° 53' 40" N. x 71° 40' 25" O. — Monte Cristi 19° 51' N x 71° 39' 30" O.
P. E. Monte Grande 19° 53' 4" N x 71° 47' 20" O. — Punta Icacos 19° 47' 10" N x 71° 47' 40" O.
P. Manzanillo ó Presid^{ta} 19° 42' 34" N x 71° 47' 20" O. — Boca Masacre 19° 42' 10" N x 71° 46' 35" O.
Fort Liberté 19° 39' 20" N x 71° 51' 30" O — Fort Saint Louis 19° 42' 15" N x 71° 52' O.





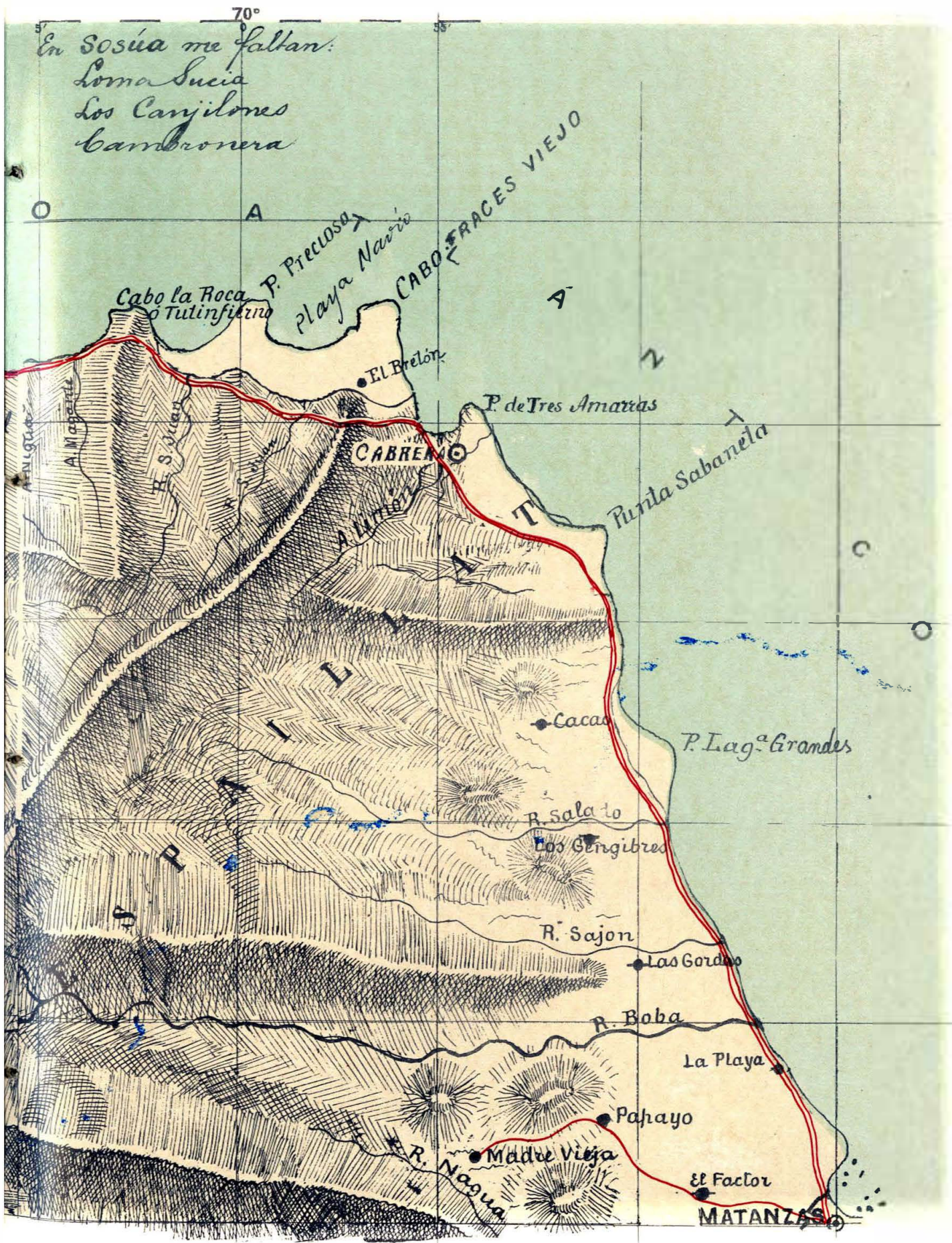
IV



70°
30'



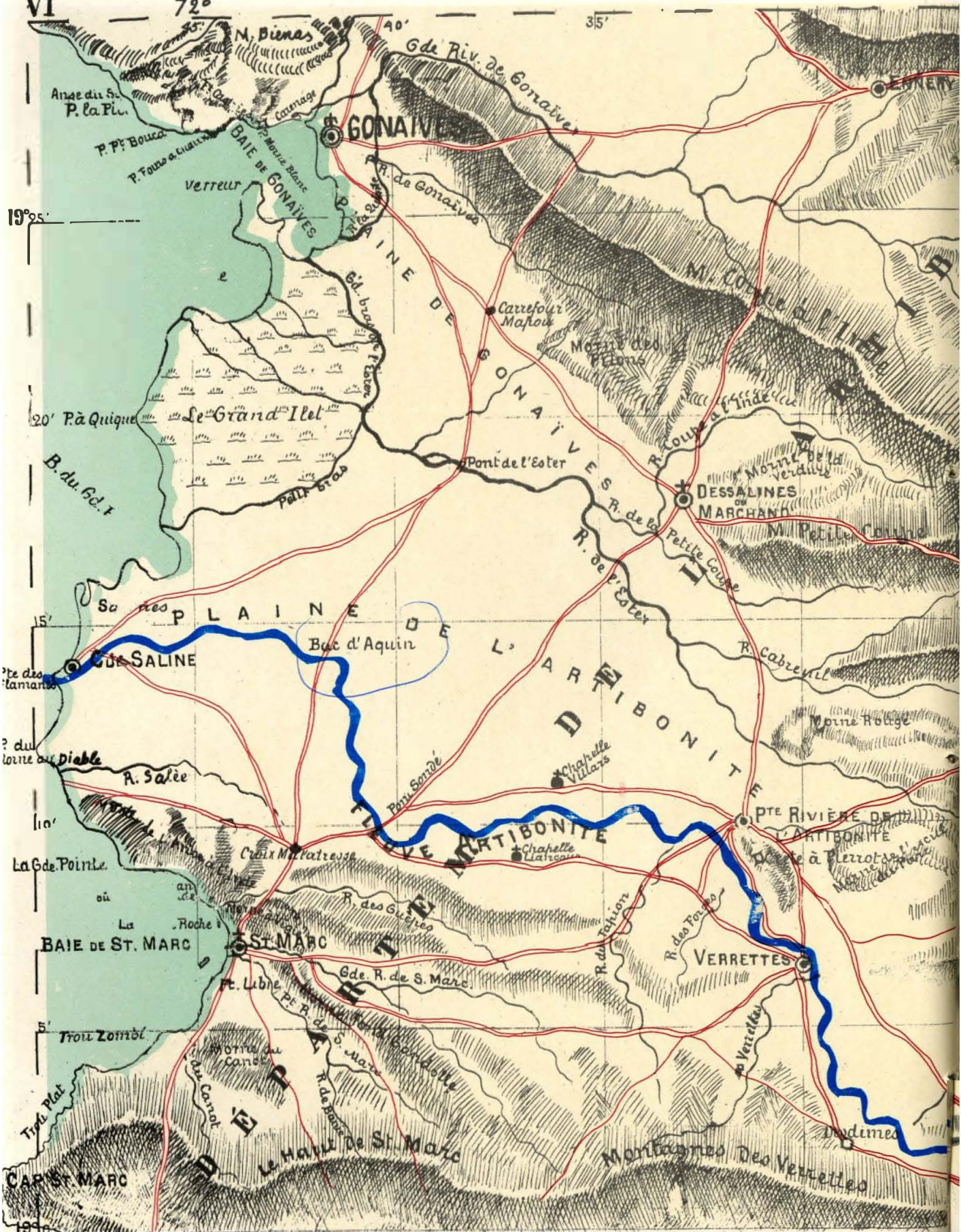
En Sosúa me faltan:
Loma Sucia
Los Canjilones
Cambonera

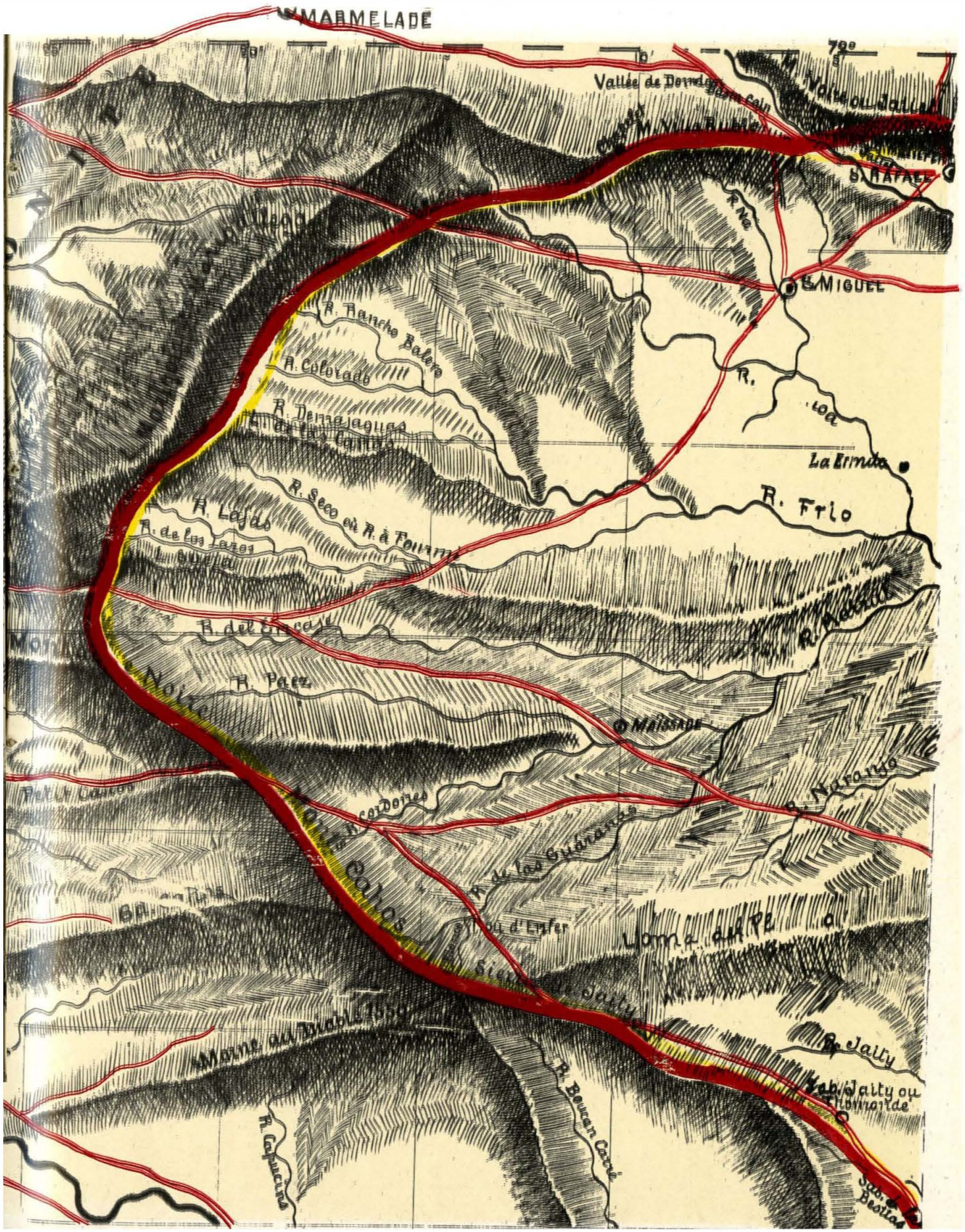



VI

72°

35'



















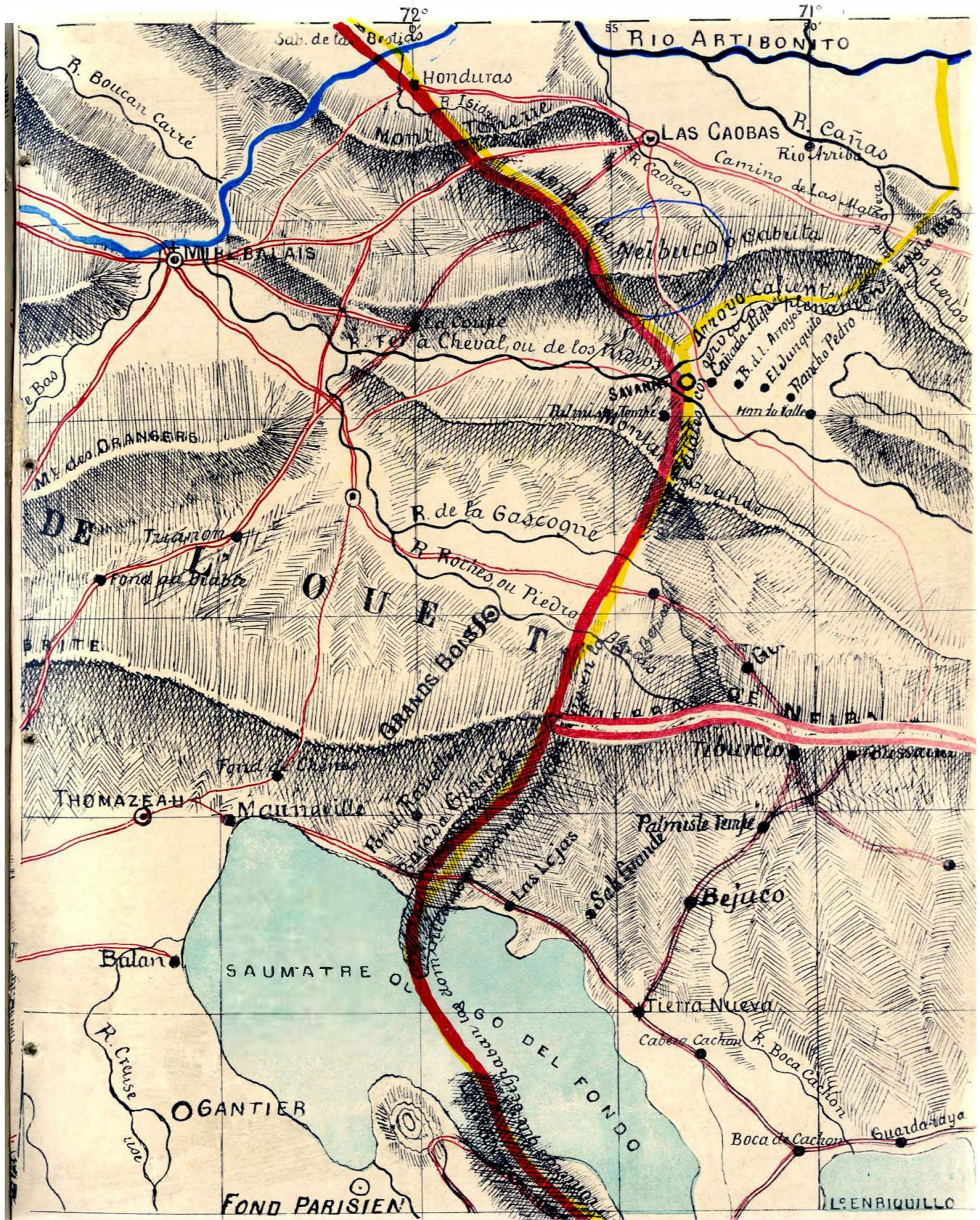


CAP DE ST MARC



N.B. ^{haïtienne} Para completar el MAPA en la parte hay que averiguar la posición de los CANTONES siguientes: Cany le Coq, Pilate, Petit Bourg du Borgne, Poteaux, Bande du Nord (Le Cap), Mombin Crochu, Cerca la Souice, Ranquille, Acul Sa medi, Laborieux, Boucan Belier, St. Riviere y Gr. Ravine (Niphe)





XIII

19° 45'

Fort Blasou

BÁNICA

RIO ARTIBONITO

Sab. Cruz

Sab. Mula

R. Arriba

R. Cañas

Escondido

Hato Jobo

R. Rancho Mateo

Comendador

Sab. de Estrella

Hato Jobo

Las Puercas

R. Eternal

El Carrizal

Rebó

R. Macasia

Nigagua

S. del Pajonal

LAS MATAGAS

A. Ceiba

P R O V I N C I A

R. Matagaya

R. de los Hornos

R. de los Hornos

R. de los Hornos

R. de los Hornos

R. de los Hornos

R. de los Hornos

R. de los Hornos

R. de los Hornos

R. de los Hornos

R. de los Hornos

R. de los Hornos

R. de los Hornos

R. de los Hornos

R. de los Hornos

R. de los Hornos

R. de los Hornos

R. de los Hornos

R. de los Hornos

R. de los Hornos

R. de los Hornos

R. de los Hornos

R. de los Hornos

R. de los Hornos

R. de los Hornos

R. de los Hornos

R. de los Hornos

R. de los Hornos

R. de los Hornos

R. de los Hornos

R. de los Hornos



Proyecto de Digitalización
Academia Dominicana de la Historia

8°

R. de los Hornos

R. de los Hornos

R. de los Hornos

R. de los Hornos

R. de los Hornos

R. de los Hornos

R. de los Hornos

R. de los Hornos

R. de los Hornos

R. de los Hornos

R. de los Hornos

R. de los Hornos

R. de los Hornos

R. de los Hornos

R. de los Hornos

R. de los Hornos

R. de los Hornos

R. de los Hornos

R. de los Hornos

R. de los Hornos

R. de los Hornos

R. de los Hornos

R. de los Hornos

R. de los Hornos

R. de los Hornos

R. de los Hornos

R. de los Hornos

R. de los Hornos

R. de los Hornos

R. de los Hornos

R. de los Hornos

R. de los Hornos

R. de los Hornos

R. de los Hornos

R. de los Hornos

R. de los Hornos

R. de los Hornos

R. de los Hornos

R. de los Hornos

R. de los Hornos

R. de los Hornos

R. de los Hornos

R. de los Hornos

R. de los Hornos

R. de los Hornos

R. de los Hornos

R. de los Hornos

R. de los Hornos

R. de los Hornos

R. de los Hornos

R. de los Hornos

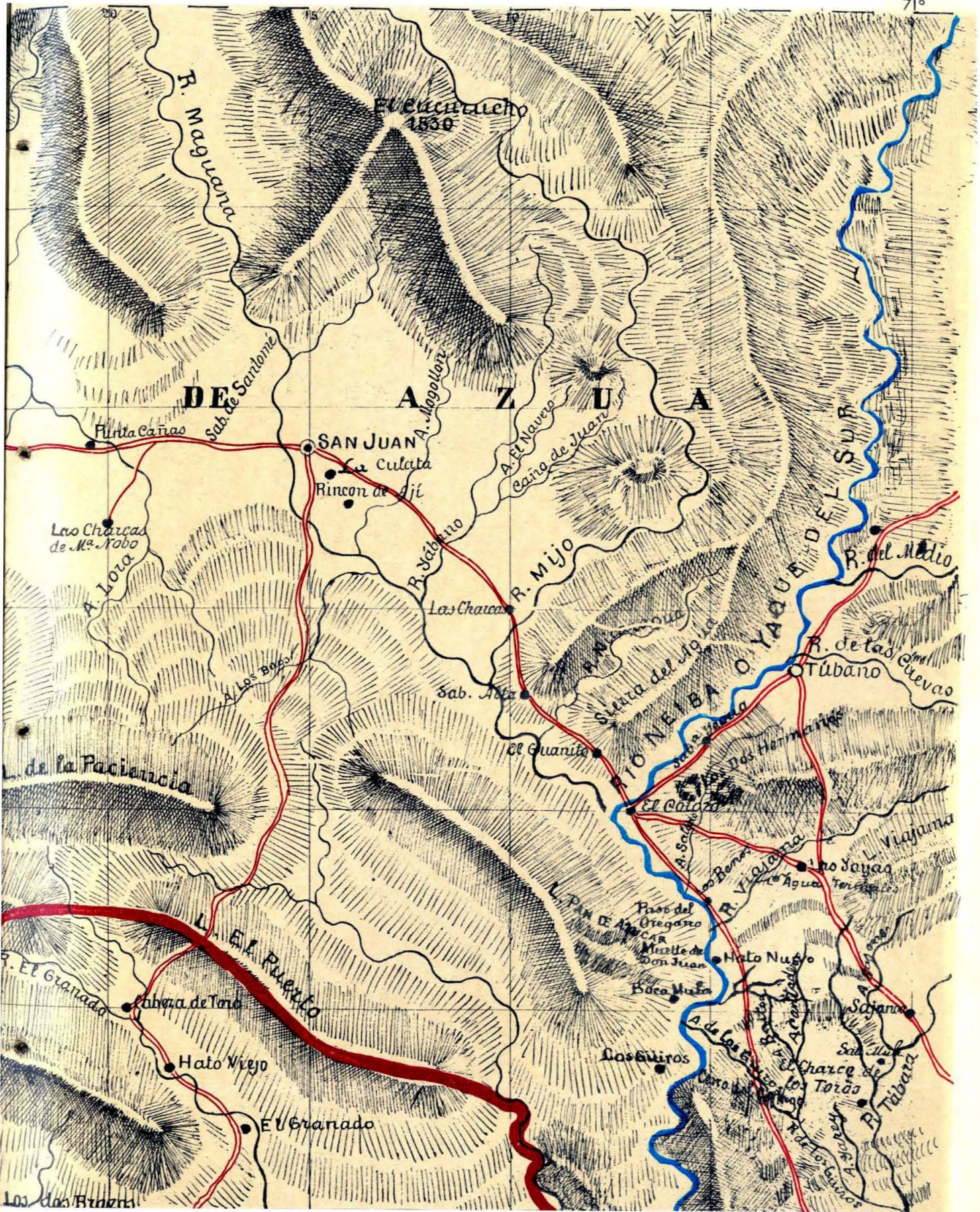
R. de los Hornos

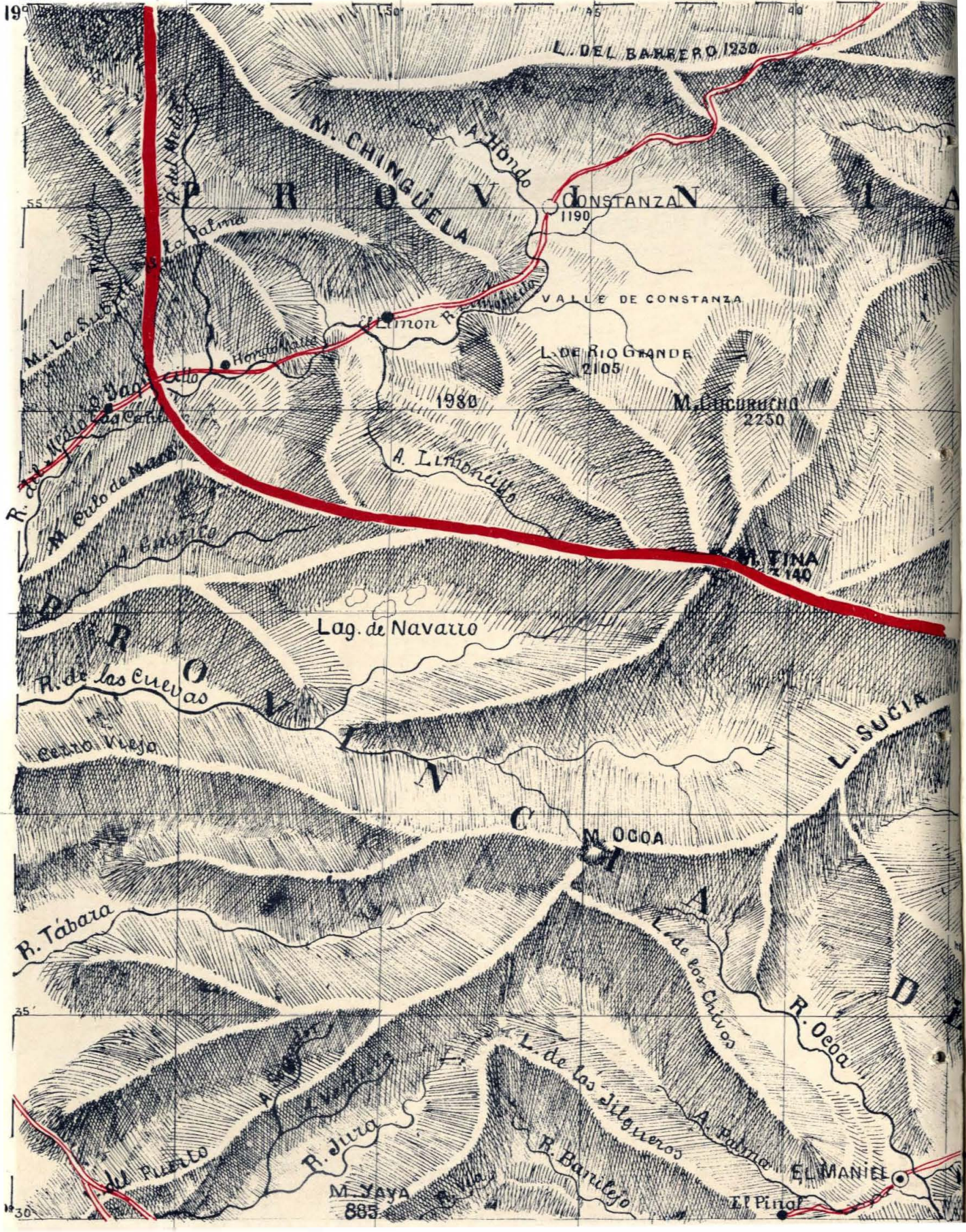
R. de los Hornos

R. de los Hornos

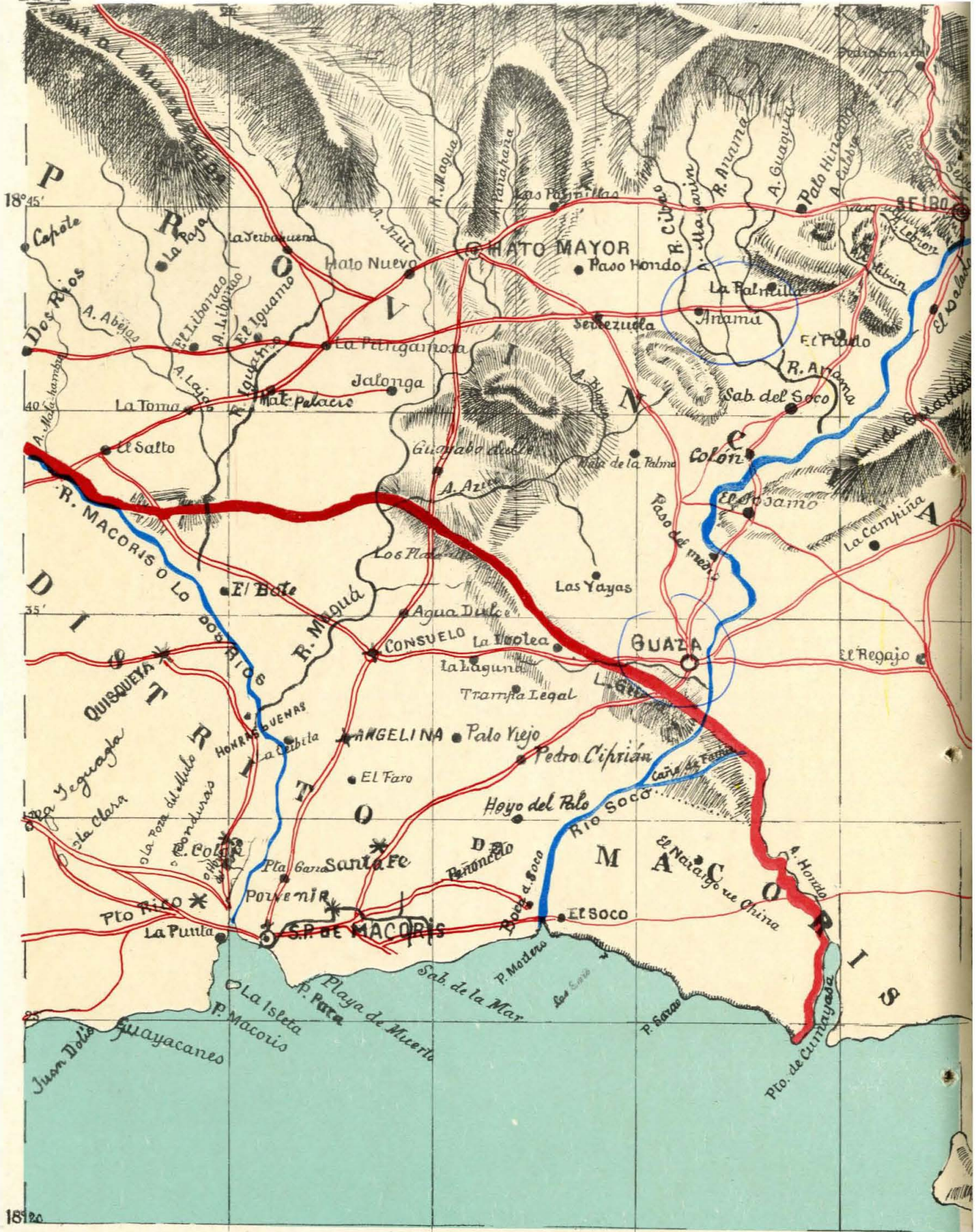
R. de los Hornos

R. de los Hornos





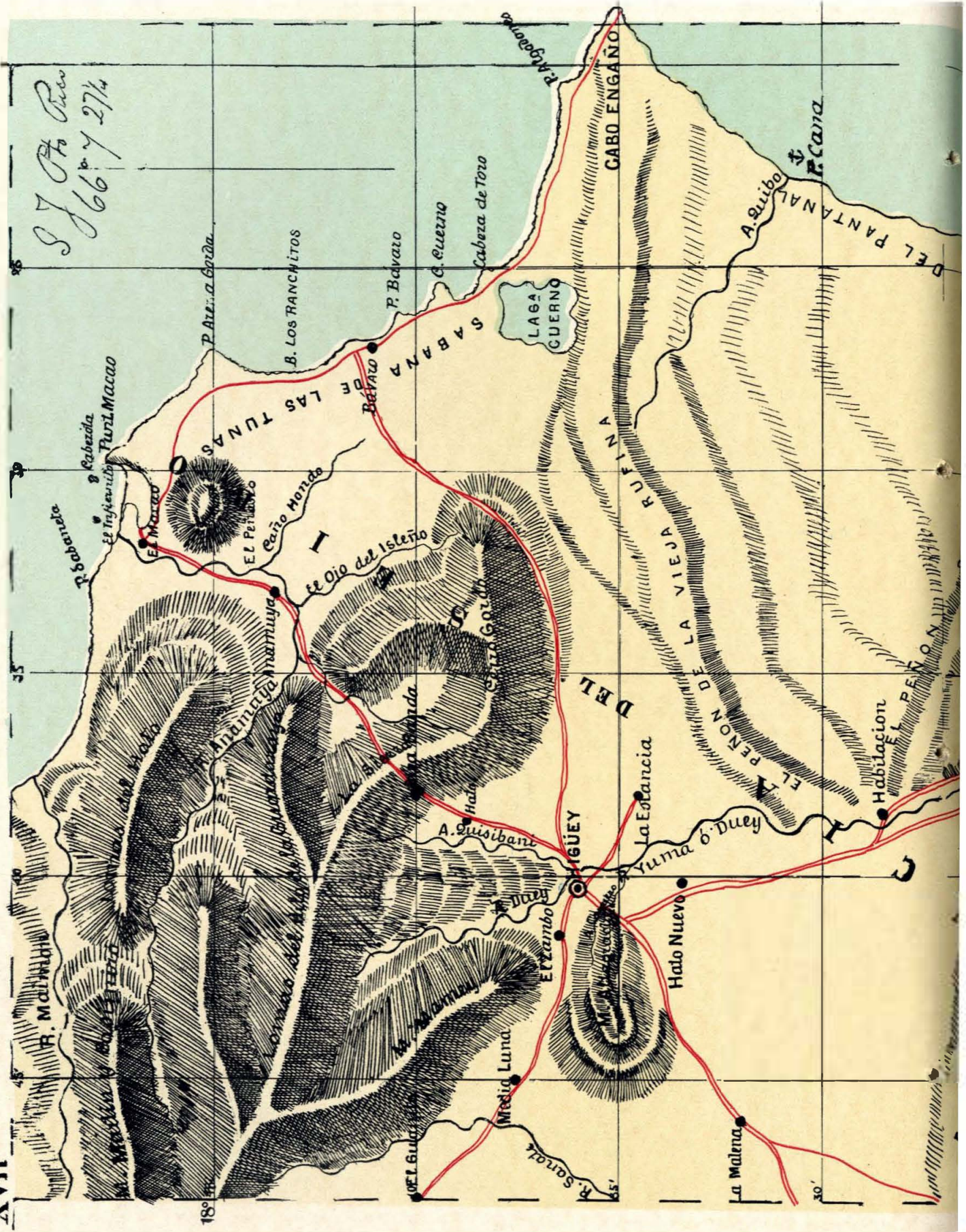


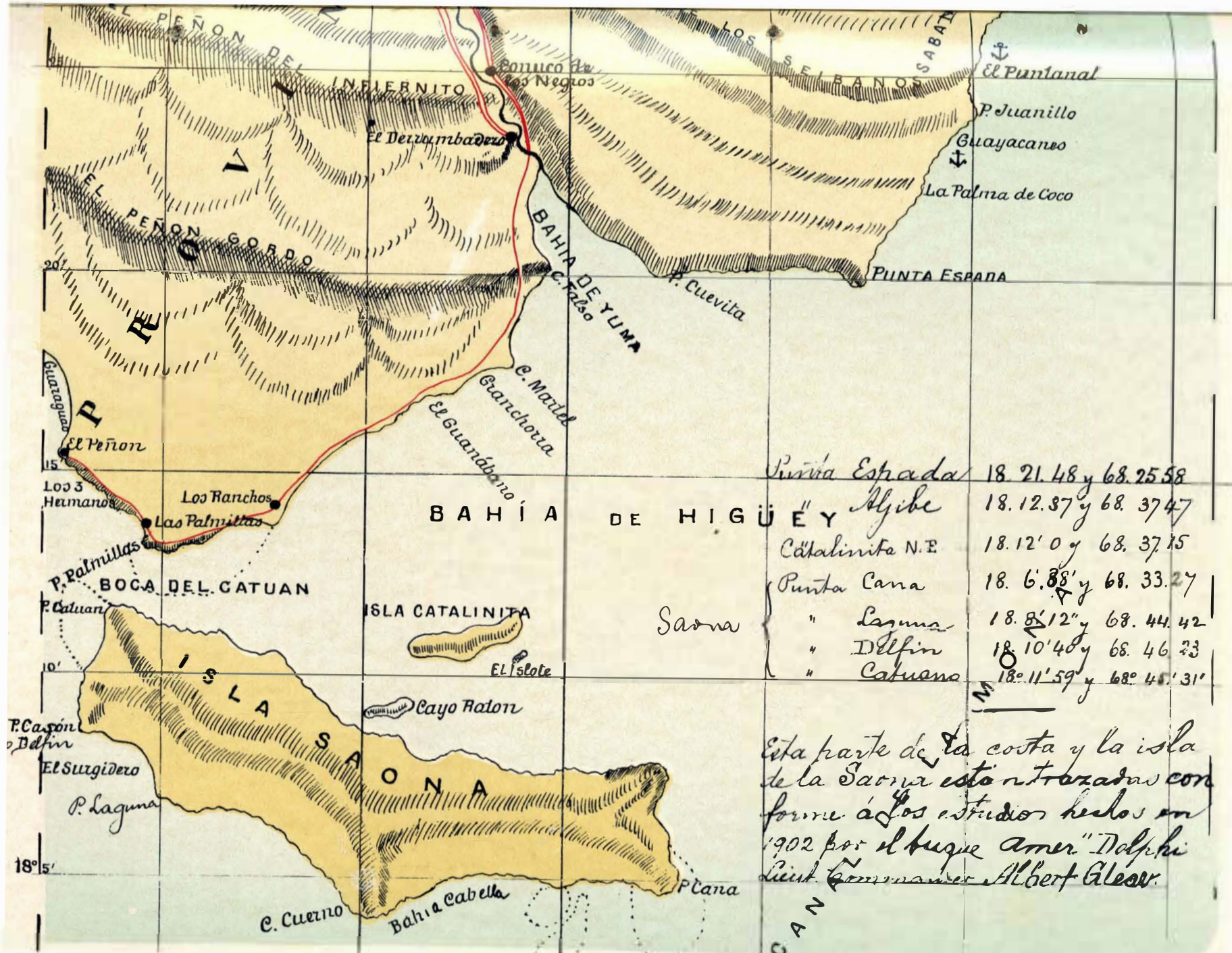




S J P. River
1866 y 27/4

XVII





XVIII

7.3.18.24.30

C. D. N. 15.374.20

1820

74.30.00

N. B. La latitud de estos lugares está señalada 2' mas al

S en las Cartas de Navegacion publicadas en 1886 por James Imray & Son - Londres.

N. B. Esta isla, perteneciente por su posición a la de Haití, pero no ocupada por este gobierno, lo ha sido desde 1855 por un americano sin derecho alguno, el cual le formó un puerto cerca de la punta N. O. adonde pueden fondear las embarcaciones en 15 brazas de agua y á 120 del muelle, y extrae el guano que abunda en ella vendiéndolo á \$10 por tonelada. Haití ha protestado contra la ocupación, pero el Gobierno Americano la apoya.

ILE NAVAZE



CAP DES IROIS

B. DES IROIS

Petit Tabor

P. Figuiera

CARCASSE

C. Carcasse

Cap à Felix

CAP TIBURON

B. DE TIBURON

P. à Bourgas

L'Anse au Mouton

Les Baleines

P. à Bouzy

L'île O

PIERRE JOSEPH

B. DE DAME MARIE

Faux Cap

CAP DAME MARIE

Le Trou de l'Enfer

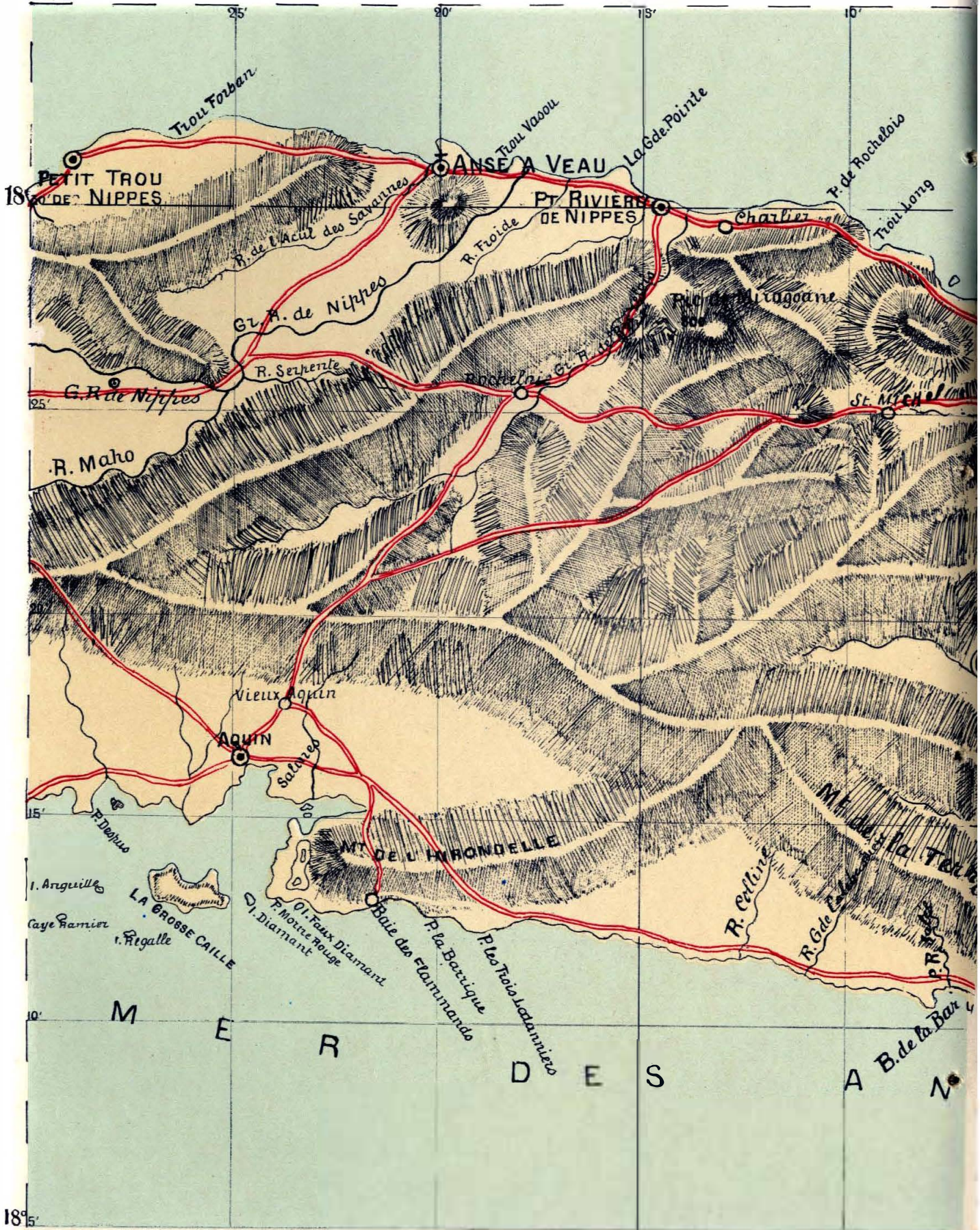
P. de la Seringide

18° 15'

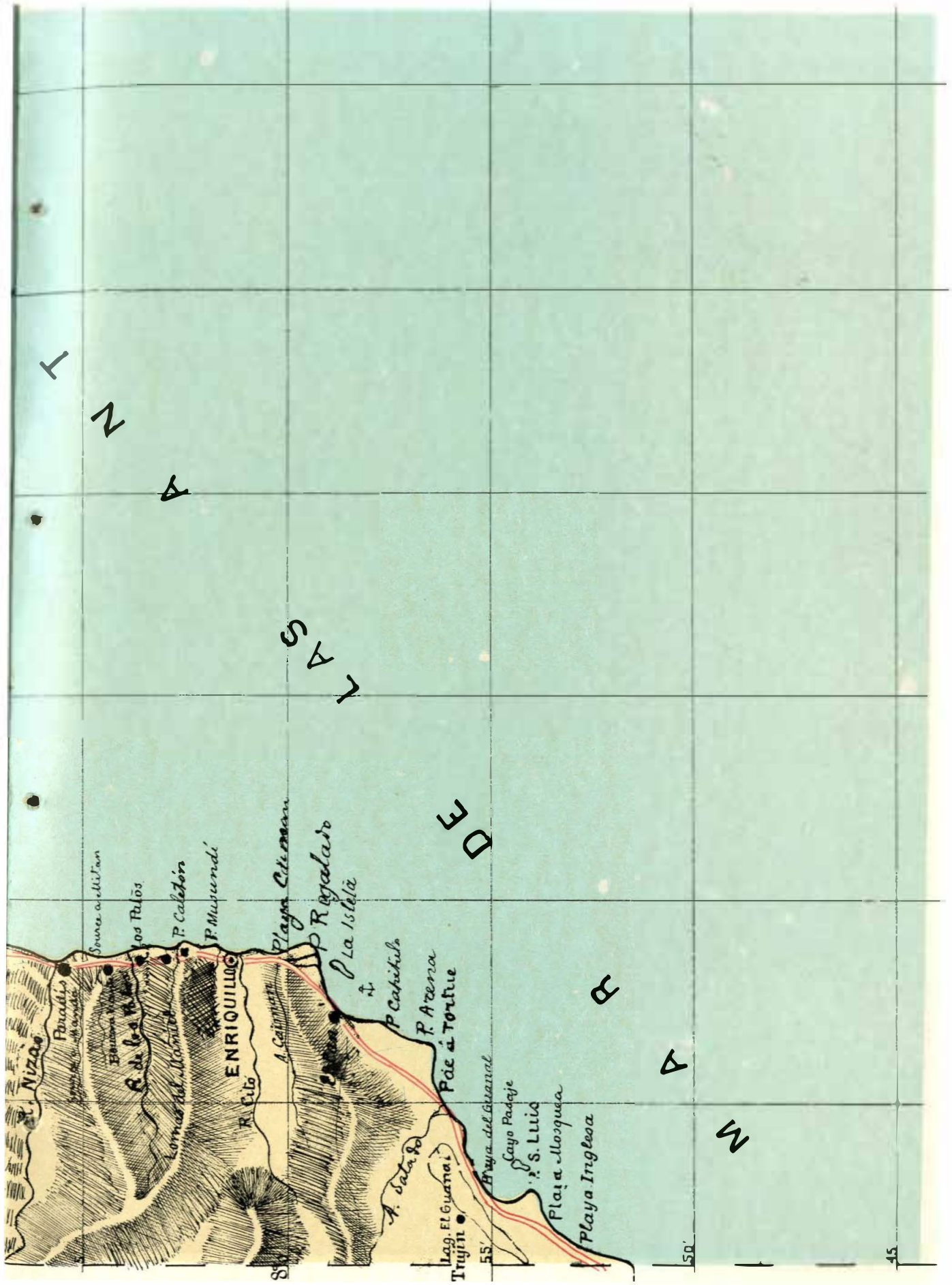
M A R D E L A S













P Caldera: LAT 18° 12' 20'' N.
 LONG 70° 35' 12'' O. GR.









Proyecto de Digitalización
Academia Dominicana de la Historia

SOCIEDAD DOMINICANA DE GEOGRAFIA

Biblioteca Dominicana de Geografía y Viajes

- Vol. I.— Emilio Rodríguez Demorizi. **Relaciones Geográficas de Santo Domingo**, Vol. I, S. D., 1970, Editora del Caribe, 455 p.
- Vol. II.— Ing. Juan Ulises García Bonelly, **Sobrepoblación y Subdesarrollo y sus consecuencias socioeconómicas**. (Ensayo de biogeografía dominicana), S. D., 1971, 482 p.
- Vol. III.— Juan B. Pérez, **Geografía y Sociedad**, S. D., 1972, Editora del Caribe, 700 p.
- Vol. IV.— Carlos Larrazábal Blanco, **Toponimia**, S. D., 1972, Editora del Caribe, 82 p.
- Vol. V.— E. Rodríguez Demorizi. **Samaná pasado y porvenir**, S. D., 1973, Editora del Caribe, 513 p.
- Vol. VI.— R. J. Didiez Burgos, **Guanahaní y Mayaguáin**, Análisis del Diario de Colón, S. D., 1975, 433 p., Editora Cultural Dominicana.
- Vol. VII.— E. Rodríguez Demorizi. **Nueva fundación de Puerto Plata**, S. D., 1975, 444 p., Editora Arte y Cine, C. por A.
- Vol. VIII.— E. Rodríguez Demorizi, **Noticias de Puerto Plata**, S. D., 1975, 260 p., Editora Educativa Dominicana. C. por A.
- Vol. IX.— Juan Jacobo de Lara, **Léxico y nomenclatura en documentos del Descubrimiento**, S. D., 1975, 87 p.
- Vol. X.— E. Rodríguez Demorizi, **Derrotero de la Isla de Santo Domingo**, S. D., 1975, Editora Educativa Dominicana, C. por A., 200 p.
- Vol. XI.— Lic. C. Armando Rodríguez. **Geografía de la Isla de Santo Domingo y reseña de las demás Antillas**, S. D., 1976, Gráficas Pareja, Barcelona, 513 p.
- Vol. XII.— E. Rodríguez Demorizi. **Relaciones Geográficas de Santo Domingo**, Vol. II, S. D., 1977. Editora Taller, 322 p.
- Vol. XIII.— C. N. de Moya, **Atlas de la Isla y de la Ciudad de Santo Domingo**, S. D., 1978. Editora Taller.
- Vol. XIV.— E. Rodríguez Demorizi, **Viajeros de Francia en Santo Domingo**, S. D., 1979 Editora del Caribe, 238 p.
- Vol. XV.— E. Rodríguez Demorizi. **Lugares y Monumentos Históricos de Santo Domingo**. Editora Taller, 1979. (En prensa).

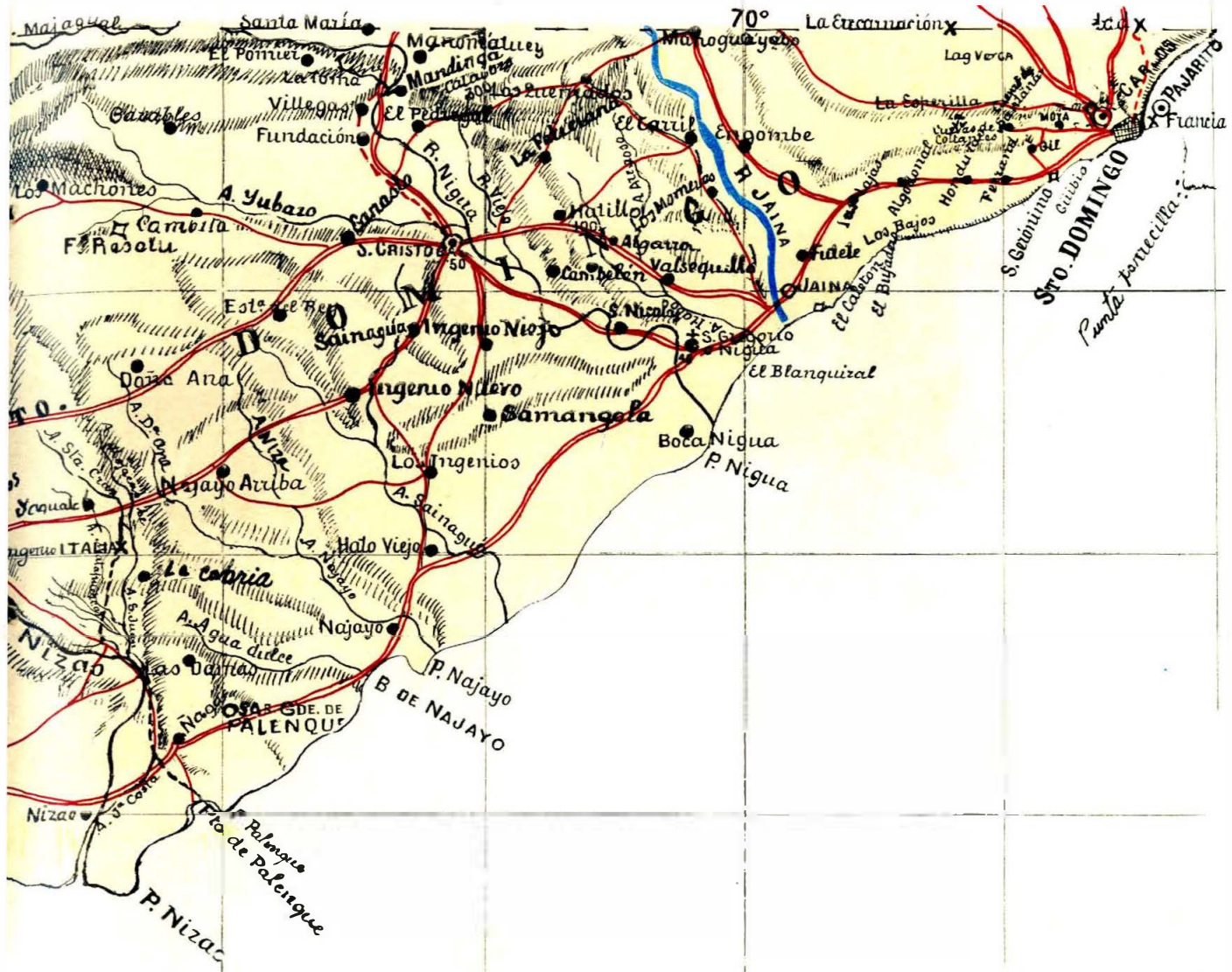
Boletín de la Sociedad Dominicana de Geografía, 1-7

DIRECCION:

Calle Mercedes 50 (Tel. 689-4584).

Santo Domingo, República Dominicana.





T I L L A S





Para aferrar la tinta de China Beata agregarle, después de prepararla, en la proporción de 2% $\frac{ml}{m}$ de su volumen, una solución de bicromato de potasa en agua.





Superficie de la ISLA

Continente dominicano	53.667 ²⁵ Km. \square
Id Haitiano	22.467 ⁸² = 46.135 ₁₂₅₀
Princip. Islas adyacentes	
La Saona	117.00 7738.5
La Beata	24
La Catalina	25 169.00
La Yonave	821.00
La Tortuga	308.
La Gde Cayemite	60.
La Vache	54
La Navasa	7 1.250.00
	<u>77.551⁸² \square</u>

22467
821
308
60
54

23717

53667
1717

A N T I L L A S

Lago de Enriquillo 387. Km
 1/8 del Fondo 178 1/2
 5.65
 76.9 0 Km

La parte del territorio dominicano
 detentada por los haitianos tiene
 de superficie 4896 Kms \square

Frente de la casa de los Cabral mts. 19.40

De esta esquina a la de los Mártires " 83.75

De la Separación a casa Isabel Sardi " 120 "

De Parque Heurieux a Calle Regina 42 + 38

Calle Colón, desde Separación a la de Mercedes, 135.50

A los 47 mts. Callejón p^o el río de 6 mts ancho

Calle de la Negreta, 128.40 a 79 calle del bobar de 9 mts

Calle del Angulo 22.6 y 184 hasta brecha de la Aduana

De la calle Duarte al 1^o Callejón de S. Antón 096^m

De la esquina de la plaza de S. Antón a la
calle Consistorial 100 metros

De la esquina de la Aduana a la puerta de

la Atarazana (en línea recta para la

puerta de S. Diego) 26.60, al 1^o depósito de

~~Lilis 26~~, al Almirante 69, a San Diego 52 y

de aquí al remate de la Muralla 18.40

Queda de San Francisco (p^o Calle del Estudio

y línea izquierda ^{40 + 92 + 26} 37, 98, 22.66 hasta la iglesia.

Frente de esta, 18 mts - largo 52 - longitud del

Callejón hasta Calle Restauración 64 mts.

De la esquina de la Casa de Salud de Delgado

(Queda San Francisco) hasta Consistorial 14 + 44.66

De la esquina de la Capilla al Arzobispo

que da al río 16.60

Base del triángulo que forma el frente de las

anexidades de Sta Clara sobre el mar

hasta Calle Misericordia 20 metros

De la Calle del Estudio a la Consistorial (por

la de Mercedes) 66 + 25 mts.

De la esquina O. Mercado a S. Diego 35.30 68 + 68 = Total 171.30



Notas para el Plano de a ciudad y alrededores de Sto. Domingo.

Desde la brecha de la calle de Sto. Comás hasta el término de la Sabana del Municipio, por el camino, hay 880 mts.; hasta la entrada de Guibray 1715 y hasta la playa 2 Kms.

Desde la Puerta del 27 de Febrero hasta el principio de mi Potrero de Gazcue hay 1320 mts. ^{4 p. de la puerta principal, de 1770;} de la puerta del ~~27~~ a la casa 356 y frente de frente todo el hasta Santanas 1100 mts.

Desde la mismas puertitas ^{del 27} hasta el Esperillo, por la calle del 27, en S. Carlos hay 945 mts.

Dirección de la Costa desde el Faro al Cas
tillo de San Jerónimo S. 60° . ($60^{\circ} 0$.)

Muralla del Oeste. Direcc: N. $19^{\circ} 0$. 663 mts. distribuidos así:
Fuerte S. Gil de S. a N. 20 mts. 1.^{er} lienzo de la muralla 77 mts
Calle de S. Pedro 8 m. - 2.^o lienzo 46. Calle de la Misericordia 85.^o - 3.^{er} lienzo 123. Calle del P. Billini 9 -
4.^o lienzo 169. Calle Sto. Comás 75.^o - 5.^o lienzo Ad. Pla.
zuela del 27 de Febr. 31 - 6.^o lienzo 46. Calle de la
Mercedes 18 - 7.^o lienzo 40. F. de la Concepción 23

Calle de S. Pedro N. 72° E. - C. de la Misericordia N. 70° E.
Calle de Billini N. 68° E. - C. de Sto. Comás N. 76° E.
Calle de la Separación N. $72\frac{1}{2}^{\circ}$ E. - Muralla del Norte N. $41\frac{1}{2}^{\circ}$ E.
Longitud de la C. de la Separación de O. a E. 1029° - así.
De la Puerta a la esquina de la Calle de Palo Hincado
29 mts. Calle 10 - Cuadra 1.^a = 104° - C. Esparillat 6. Cuadra
2.^a = 75° . C. Santomé 8 - Cuadra 3.^a = 77. C. Santomé 9 - Cuadra



or: = 116⁵⁰. Calle de Regina 9⁵⁰ - C^a 5^a = 74⁴⁰. C. de San
 José 10. C^a 6^a = 77. C. de Duarte = 10. C^a 7^a = 74. del
 Estudio 9²⁰ - C^a 8^a = 75 - C. Consistorial 10. C^a 9^a = 30
 94³⁰ del Comercio 10⁵⁰ - C^a 10^a = 83⁵⁰ - C. de Colón 11 - Cua-
 dra 11.^a hasta la barranca del río 58³⁰ mts.

Dimensiones de Edificios Públicos (Bonetti)

Frente O. del Parque de Artillería y la Fuera 275⁵⁰ mts.
 Enramada 60⁸⁵ x 18⁴⁰ - Casa de Colón 44¹⁵ E. x 23⁴⁵ N.
 Palacio Viejo Fle. E. 61²⁰ - Patio W 20³⁰ - Frente al Sur 20³⁰
 Teatro y Casa anexa - Fle. E. 45⁵⁰ x 20³⁰ Norte.
 Casa Consistorial 33⁶⁰ E. x 11 N. - Pal. de Góvno. 23 O.
 Mercado Interior 55¹⁰ x 18⁸⁰ - Catedral 94 N. x 42 O. incluido
 patio y atrio -

Camino de Giibia (Morcelo 1892)

(Anchura 20 metros)

Orilla izquierda - Desde el Angulo N.E. del Cementerio
 Católico partiendo de Sto Domingo - Dirección: S. 36° O.
 Cementerio Católico 132 mts + Cementerio Protestante 55 m
 + Sabana del Municipio 304 mts - S. 48° O. + 140 mts. (A los
 120 mts está el bohío de la Sabana) + S. 64° O. 98 mts. Aquí
 termina la Sabana y principia la Estancia de D. Dan
 en la misma dirección. Frente de la Est.^{ca} 270 mts. A
 los 110 está su puerta) Sigue la de A. Damirón con
 85 mts. (A los 70 su puerta). Sigue la de A. Nanita
 con 200 mts. (A los 15 la puerta) Sigue la de J. B.
 Vicini con 280 mts. (A los 110 Puerta.) Aquí, con di-
 rección E. 20° E. entra el camino que conduce a la
 Playa de Giibia, (de 200 mts. más o menos) el cual se
 para la Esta de Vicini de la de los Pou.

152
 1564
 1571

Orilla Derecha - Desde la esquina de la casa que está frente al Angulo S. O. de la Plaza de la Independencia hasta el principio de la Estancia de E. J. Lugo 158 mts. Frente de esta Estancia 320 mts. (A los 180 la puerta.) Sigue la de J. D. Richards con 220 mts. (A los 130 puerta) Sigue la de A. de Castro con 540 mts. (A los 375 puerta.) Sigue la de Gautier con (A los 200 puerta)

- Camino de Gaxeue - (Moreno 1892)

(Anchura desde 4 a 8 mts.)

Orilla izquierda - Desde el extremo del Solar n.º 18 según el Plano de Ciudad Nueva hasta el principio del Pui 140 mts. Frente N. de esta Estancia = S. $76\frac{1}{2}^{\circ}$ O. 125 mts. + S. 63° O. 70 mts. Principia la de Dr. Arvelo. S. 63° O. 75 mts. + N. 82° 90 mts. (Aquí se abre) + N. 60° O. 110 mts. + O. 135 mts. Principia la de A. de Castro. S. 60° O. 86 mts. + S. 74° O. 355 mts. y principio frente N. de la de Gautier.

Orilla derecha - Desde el principio de la propiedad de Marcos Polanco, frente a la Plaza de la Independencia, 286 mts. (A los 140 puerta) Principia la Estancia de Lluberes, la cual tiene 384 mts. de frente hasta linier con Yo cue. La puerta principal de Lluberes está 50 mts. antes del principio de la Estancia de A. de Castro. Frente S. del Camino de Gaxeue, desde el liniero con Lluberes S. 74° O. 198 mts. + S. 69° O. 132 + S. 84° O. 120 mts. (Aquí está el Centro de la Puerta del Potrero) + S. 72° O. 98 mts. + S. 88° O. 202 mts. (A los 120 está el término de la Est. de Gautier y entra el camino que la limita p.º el O.) + N. 79° O. + C. 88° O. 290 mts. Aquí termina Gaxeue y princ. Santa e...

- San Carlos (Morelos 1892) ¹⁴³
²²⁵
¹⁵²
¹⁹⁰
²⁴⁰
⁵⁷⁵

calle del 27 de Febrero. Desde la esquina de la casa está frente a la Plaza de la Independencia N. $18^{\circ} 0'$.
15 mts de cuadra y 15 de calle transversal hasta la esquina de la casa llamada "Buena Vista" + N. $45^{\circ} 0'$. 152 mts. (A los 5 mts calle de 6 mts con dirección al E.) + N. $42^{\circ} 0'$. 225 mts. (A los 90 calle de 6 mts al E.) En esa estación se bifurca la calle, y la principal tiene en la misma dirección N. $42^{\circ} 0'$ - 120 mts más. + N. $37^{\circ} 0'$. 235 mts. (A los 35 y a los 120 mts calles de 8 mts ambas con dirección al E.) + N. $41^{\circ} 0'$. 190 mts. (A los 80 calle igual las anteriores) Principia el Esperillón + N. $47^{\circ} 0'$. 140 mts. (A los 75 mts. la trinchera del 57.) + N. $72^{\circ} 0'$. 240 mts hasta la puerta del Ingenio "La Fe".

Calle de la Esperanza - Desde la Plaza de la Independencia N. $30^{\circ} 0'$. 520 mts hasta la iglesia. (A los 37, a los 110 y a los 310 mts las desembocaduras de las calles que parten de la del 27 de Febrero).

El brazo derecho de la Calle del 27 de Febrero toma la dirección N. $15^{\circ} 0'$. y sigue con más ó menor regularidad á través de las de E. á O.

Posición G. del Pozo de Garzue

$18^{\circ} 28' 12''$ LAT. N.

$72^{\circ} 13' 43''$ O. Paris

Más sobre mi potrero de Garzue

Empalizada Este = Dirección N. $23^{\circ} 0'$ 730 metros hasta llegar al camino de la Esperilla frente al "Círculo Agrícola".

Empalizada del Oeste = Dirección N. $23^{\circ} 0'$. 568 metros + N. $34^{\circ} 0'$ 214 metros hasta el mismo camino frente a un cajuel. El límite por el Sur es el camino de Santa Ana, y por el Norte el de la Esperilla - Para dividir el Potrero con



Tres grandes cercados se necesitarían en una empalizada que partiera de la del lado de la laguna del Norte en línea recta ^{en dirección} al centro de la Esperilla de 105 ~~metros~~ varas con un ~~de~~ (264 mts) y otra que partiera del O. de la del Oeste en línea recta al extremo ^{del} S. O. de 252 varas - Total = 360 v. de empalizada.

Para dividirlos en cuatro cercados principales ^{tres de ellos con acceso a la laguna del Norte} se necesitarían 3 empalizadas: una de 105 v., otra de 350 y otra de 245. Total = 700 v.

Además de eso, para hacer las pequeñas subdivisiones del cercado de la casa, los dos de los biceros, lagunas y corral, conforme al O que tracé en febrero de 1891, se necesitarían 397 varas más de empalizadas.

~~~~~  
 Lienzo de la muralla Norte de Sto. Domingo, partiendo del extremo O. del Baluarte de Sta Bárbara

~~~~~

	Hasta el extremo E de la Puertecita	Mts.	107.20
	De aquí al id Brecha San Antón (Fuente 204)		93.50
Este cuadro 20 mts y hasta el ángulo 136.	" al id "	San Fran ^{co}	" 220 "
	" al " "	Ozama	" 122 "
	" al " "	San Miguel	" 40 "
	" al " "	Puerta Villa Francisca	" 114 "
	" al " "	Camino de Sylvain	" 120 "
	" al " "	Brecha de Palo Hincado	" 280 "
	" al " "	Calle Sánchez (San Carlos)	" 37.50 "
	" al " "	Calle de Pina	" 25.50 "
		Total	Mts

57630

Calle del Comercio: N.

Partiendo del muro del extremo Sur. Dirección: N. $9\frac{1}{2}$ Oeste

	Hasta la Calle de San Pedro	Mts.	4 10
	Ancho de estas		4 20
10 20	Hasta la de la Misericordia		6 90
	Ancho de estas		7 20
20 15	Hasta la del Padre Billini		131
	Ancho de estas		9 85
10	Hasta la de Sto Tomás		63 80
	Ancho de estas		10 20
	Hasta la de la Separación		93 90
	Ancho de estas		10 " 5
	Hasta la de la Esperanza		96 40
	Ancho de estas		7 40
	Hasta la de Mercedes		77 90
	Ancho de estas		10 30
	Hasta la de San Francisco		114
	Ancho de estas		9 50
	Hasta la de la Restauración		66 90
	Ancho de estas		8 30
	Hasta la del Espíritu Santo San Antonio		76 10
	Ancho de estas		8 80
	Hasta la del San Antonio Gral Cabral		65 30
	Ancho de estas		9 90
	Hasta la de la (Negretas) Gral G. Puello		53 90
	Ancho de estas		9 90
	Hasta el Baluarte Sta Bárbara		77 "
	Total, Metros		1031.75

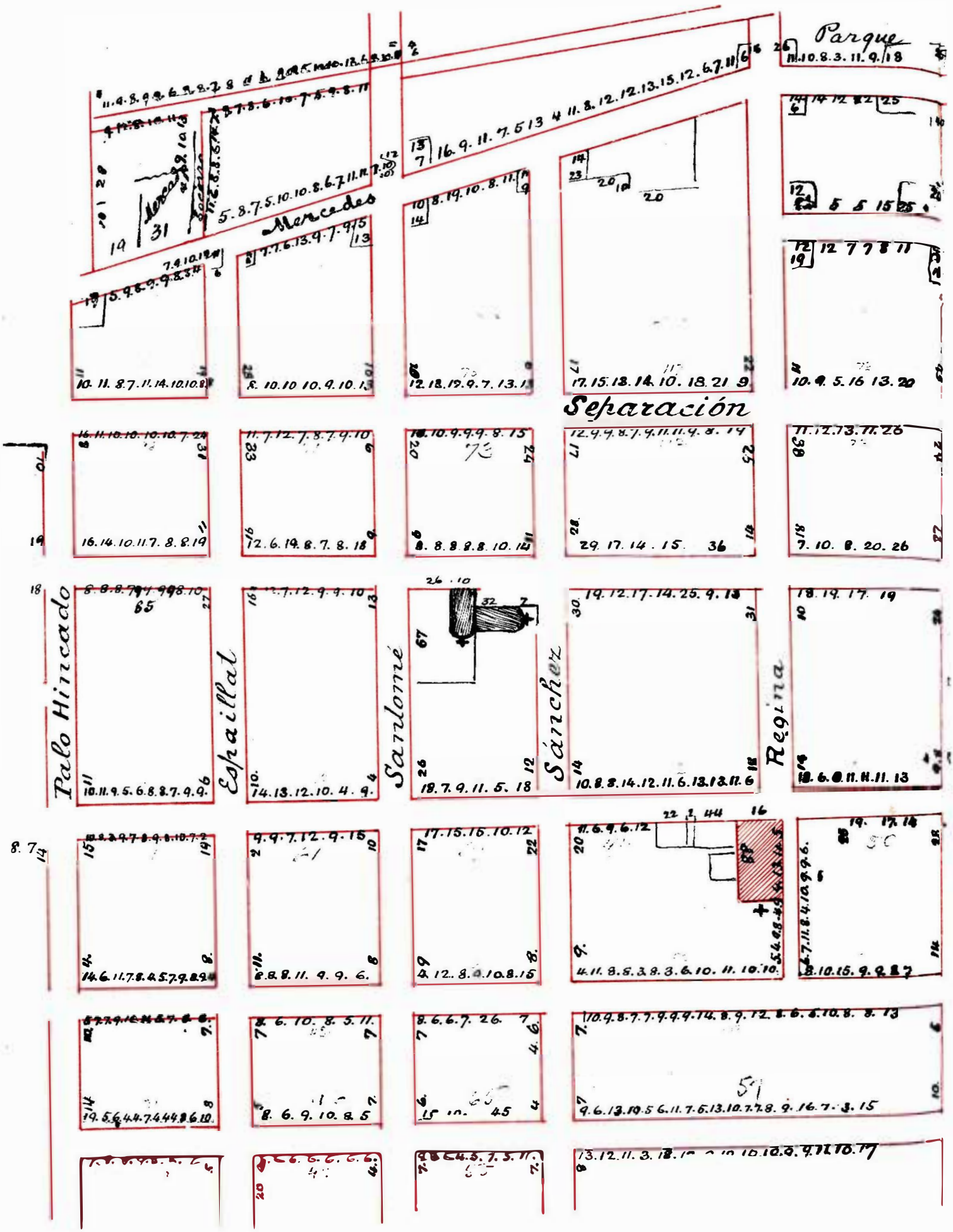
Salomé Ureña, la Cuvie
 Esperanza = General

Calle de la Separación: N.

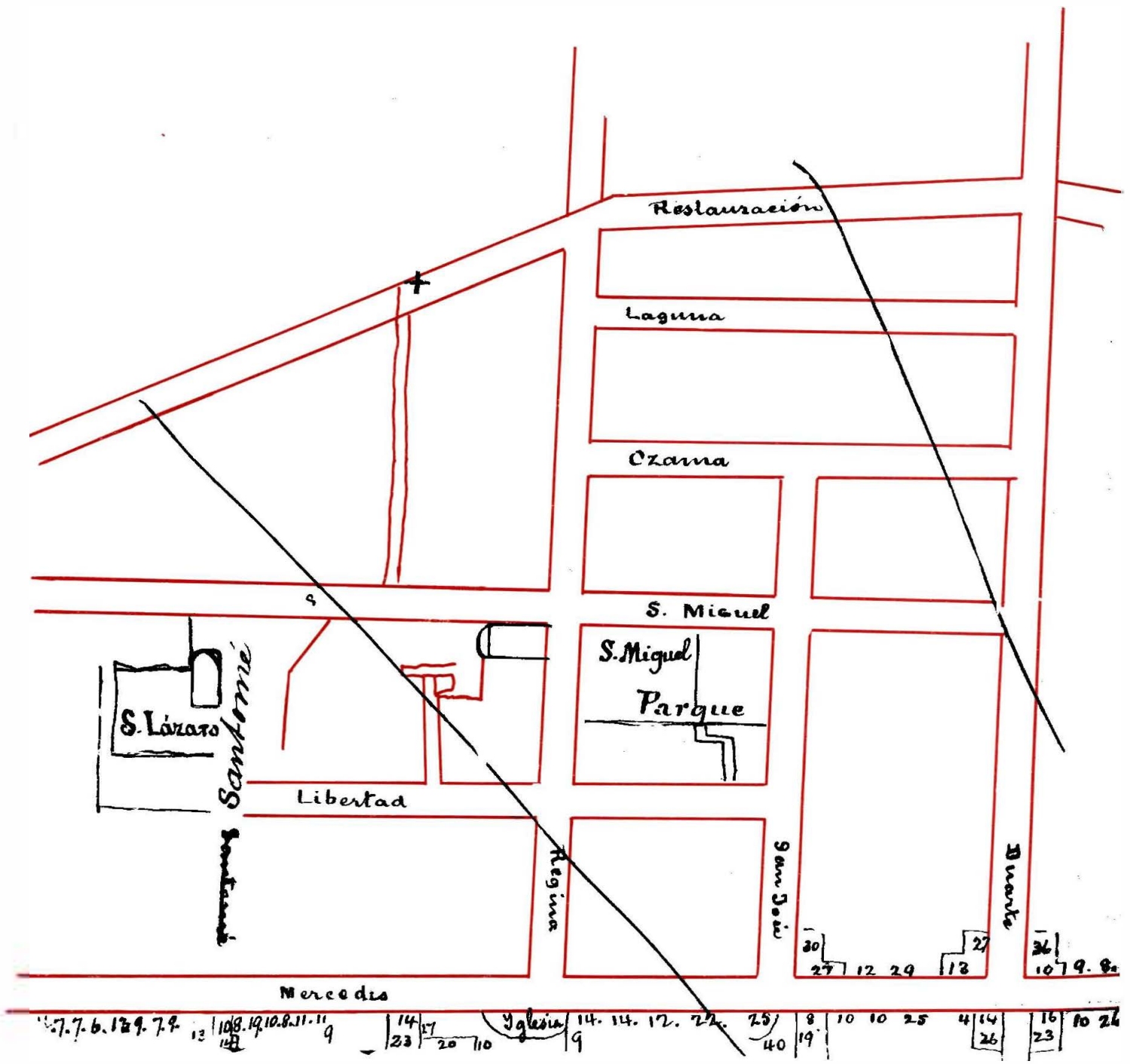
Partiendo de la línea exterior de la Puerta - Dirección N. 72

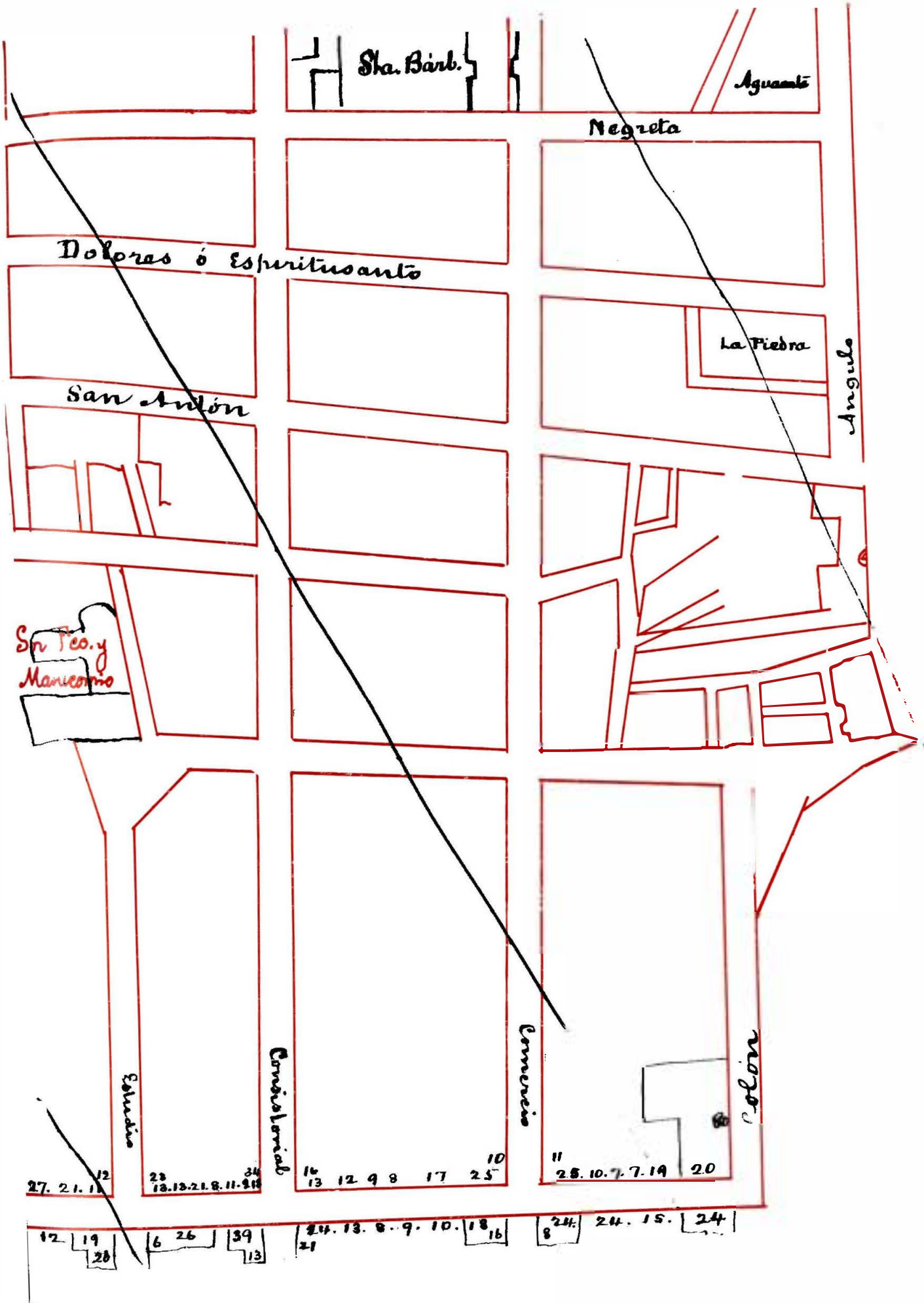
Hasta la calle de Palo Hincado	Mts.	29	72.50
Ancho de esta		10	
Cuadra 1. ^o		104	
Ancho de la calle Esparillat		6	
Cuadra 2. ^o		75.80	
Ancho de la calle de Santomé		8	
Cuadra 3. ^o		77	
Ancho de la calle de Sánchez		9	
Cuadra 4. ^o		116.50	
Ancho de la calle de Regina		9.50	
Cuadra 5. ^o		74.40	
Ancho de la calle de San José	19 de Mayo	10	72.50
Cuadra 6. ^o		77	
Ancho de la calle Duarte		10	
Cuadra 7. ^o		74	
Ancho de la calle del Estudio		9.20	
Cuadra 8. ^o		75	
Ancho de la calle Consistorial		10	
Cuadra 9. ^o		94.60	
Ancho de la calle del Comercio		10.50	
Cuadra 10. ^o		83.50	
Calle de Colón		11	
Cuadra 11. ^o hasta el antepecho		48.30	
Metros		1032.90	
Del Antepecho al borde del Barranco		21.30	
Total, Metros		1054.20	






<p>19 14. 9. 10. 27 18 21</p> <p>Esperanza</p>	<p>16 17. 9. 29. 6. 16</p>	<p>S. Nicolas 17. 11. 14. 8 15</p>	<p>9. 21. 10. 9. 10. 23 12</p>	
<p>18. 17. 15. 8. 18. 6 25</p> <p>San José</p>	<p>18. 18 40 15</p>	<p>29 8</p> <p>15. 19. 18</p>	<p>21 9</p> <p>11. 11. 12. 30 12</p>	
<p>22. 12. 8. 14. 9. 13</p> <p>Olivia</p>	<p>12 10</p> <p>19. 14. 23</p>			
<p>17. 19. 14. 9. 18 24</p>	<p>19. 14. 13. 29 20</p> <p>6</p> <p>18</p> <p>25</p> <p>18. 18. 15. 22</p>	<p>26</p> <p>18. 6. 12. 14. 17. 3</p>	<p>10</p> <p>16. 8. 7. 20. 13. 17. 9</p>	<p>17</p> <p>26. 7. 7. 14. 17. 12</p>
				<p>20. 11. 18. 24. 21</p> <p>22. 23</p> <p>24</p>
				<p>20. 19. 16. 12. 10. 7. 2. 8. 5. 2.</p> <p>46</p>
<p>11. 9. 12. 6. 21. 17 75</p> <p>25</p> <p>25. 12. 17. 19. 43</p> <p>Santo T.</p>	<p>19. 15. 10. 10. 18 25</p> <p>08</p> <p>18. 6. 13. 15. 23.</p>	<p>22. 9. 5. 12. 5. 6. 9. 10</p> <p>19</p> <p>17. 18. 22. 12. 17</p>		<p>27. 12. 7. 7. 29 91</p> <p>27</p> <p>22. 10. 10. 10. 20</p> <p>27. 16. 14. 13. 6. 2</p>
<p>26. 11. 7. 28 26</p> <p>San Jose</p>	<p>24. 11. 15. 20 22</p> <p>02</p> <p>18. 17. 15. 18 01</p> <p>Duarte</p>	<p>16. 18. 9. 24. 35</p> <p>20</p> <p>27</p> <p>6. 13. 11. 7. 34 14</p> <p>Estudio</p>	<p>21 15 10 13</p> <p>37 17 139 47 26 11</p> <p>Consistorial</p>	<p>25 13 39 27</p> <p>18.</p> <p>20. 8. 10. 11. 27</p> <p>Comercio</p>
<p>15. 21. 18. 11. 6 12</p>				<p>Colón</p>
<p>14. 15. 15. 11. 14 08</p> <p>69</p> <p>18.</p> <p>99</p> <p>16. 9. 7. 8. 8. 7. 11. 7. 9</p> <p>Misericordia</p>	<p>10. 8. 8. 11. 118</p> <p>57.</p> <p>18. 8.</p>	<p>7. 11. 10. 9. 14 17</p> <p>12.</p> <p>9. 7. 9. 8. 8. 17.</p>	<p>26. 26. 27. 13. 13 19</p> <p>108</p> <p>13</p> <p>103</p> <p>8. 11. 9. 27. 14. 12. 9. 5</p>	<p>40</p> <p>42</p> <p>11.</p> <p>18. 5. 6. 7. 8. 6. 15. 10. 20. 18</p> <p>2. 7. 4. 6. 7. 5. 7. 8</p>
<p>23. 14. 9. 9. 11. 10. 6. 8. 11. 118</p> <p>57.</p> <p>18. 8.</p>	<p>10. 8. 8. 11. 118</p>	<p>6. 4. 28. 4. 9. 6. 2. 4. 8. 6. 7. 8 15</p> <p>5</p>		
<p>13. 7. 11. 5. 33. 13</p> <p>San Pedro</p>	<p>5. 9. 6. 3. 11. 7. 8. 42</p>	<p>9. 7. 9. 8. 8. 17. 17</p>	<p>6. 8. 10. 11. 13. 11. 12. 9. 9. 11 11</p> <p>105</p>	





Iglesias.

Catedral $95 \times 41^{\text{m}}$




San Carlos - Norte 32 mts. Oeste 22

San Lázaro - Este - 20 - Sur 12
y hasta la muralla 12 mts más.



San Francisco = 18×52

Las Mercedes =




San Antón: Fondo 16 mts; Ancho, 17^{m} incluso transept.
Cierra la calle de S. Antón, menos 2 metros.

12⁶⁰, 427, } Santa Bárbara = Sur 20^{m} Este 40^{m} sobresale
11⁵⁰, 12 } 2 metros sobre la calle del Comercio en L

La Capilla - N. 14 - O. 10, incluso anexidades

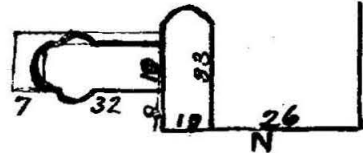
Convento Domingo




Dist. al nuevo Seminario paralela a él, al Sur 25^{m}

San Miguel 30×10
+ 7


El Carmen y San Andrés



Santa Clara



San Nicolás N. 32^{m} O. 18 más 6.



La Altagracia N. 26 mts O. 6^{m} } Dist. entre las dos 21^{m}

Reinas - Largo: 38 más 4 sacrist. Ancho: 16'
Está a escuadra con calle Reinas.

3^a Orden 25×10 - Dist. al Convento 18 mts.

Capilla de San Fran^{co} (Continuación a transept al Oeste) Largo 34, ancho 16^{m}

Edificios notables

Enramada - Este 60^{85} Sur 18^{40} (á 30 mts
(Dist^o al río 6-) de su extr. Sur dobla el muelle al Oeste como 8°

Aduana $E=38^{60}$ N. 12 - Sur 16^{65} } Dist^o á Parbana 17
 Aljibe de esta N 13 O. 9 } Id. á la Capitanía Norte 8^{40}
 Dist^o á la Enramada 3 } Id. á la Capitanía 5^{20}
 Id. á la Em. P. al S. 2^{60}

Depósitos de Liles, á mts de la Aduana
 El del Norte mts $31^{15} \times 26^{20}$ } Distancias á la
 El del Sur " $28^{10} \times 27^{54}$ } Murallas 7^{50} y 10^{20}
 Distancia entre uno y otro 4 } á la Capitanía 48 .
 al río 8 y 10 mts

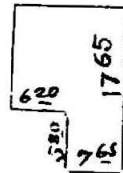
Capitanías del Puerto (á 48 mts del Dep. Liles)
 Norte = 16 , Oeste = 12 , Dist^a } á Sn. Diego 16 mts.
 } al Río = 18 - á Dep. S. 3
 y 3 más sobresale á estos p. E.

Linea
recta á
la mu-
nalla

Dep. Zanetti (Vicini) Este 44 Sur 22
 Parte saliente al río: Norte $23+8$; Este 26
 Distancia al Angulo = 21 mts
 Idem al Puente " 70 "

Puentes: 1.^o = 70^{25} - Compuerta 17^7 - 2.^o = 71^{13} - Anch. 5^{60}
 Dist^a á la Planta Eléctrica 21 mts

Planta Eléctrica: $5^{30} + 12^{65} \times 7^{65} + 6^{20}$



Dist^a á la Neveria 156

De la Neveria á la Fuente 206

El desvío del Ferrocarril principia á 70
 mts de la Pl. Elect. y termina á los 87 mts

Mercado de la Playa 46 mts 0 así $12+18+10+6$.

Edificios notables

Mercado del Comercio: mts. $55^{10} \times 18^{80}$

Teatro: Frente Este = 24^m Fondo 40 mts.

Hospital de San Lázaro: Este 48^m Sur

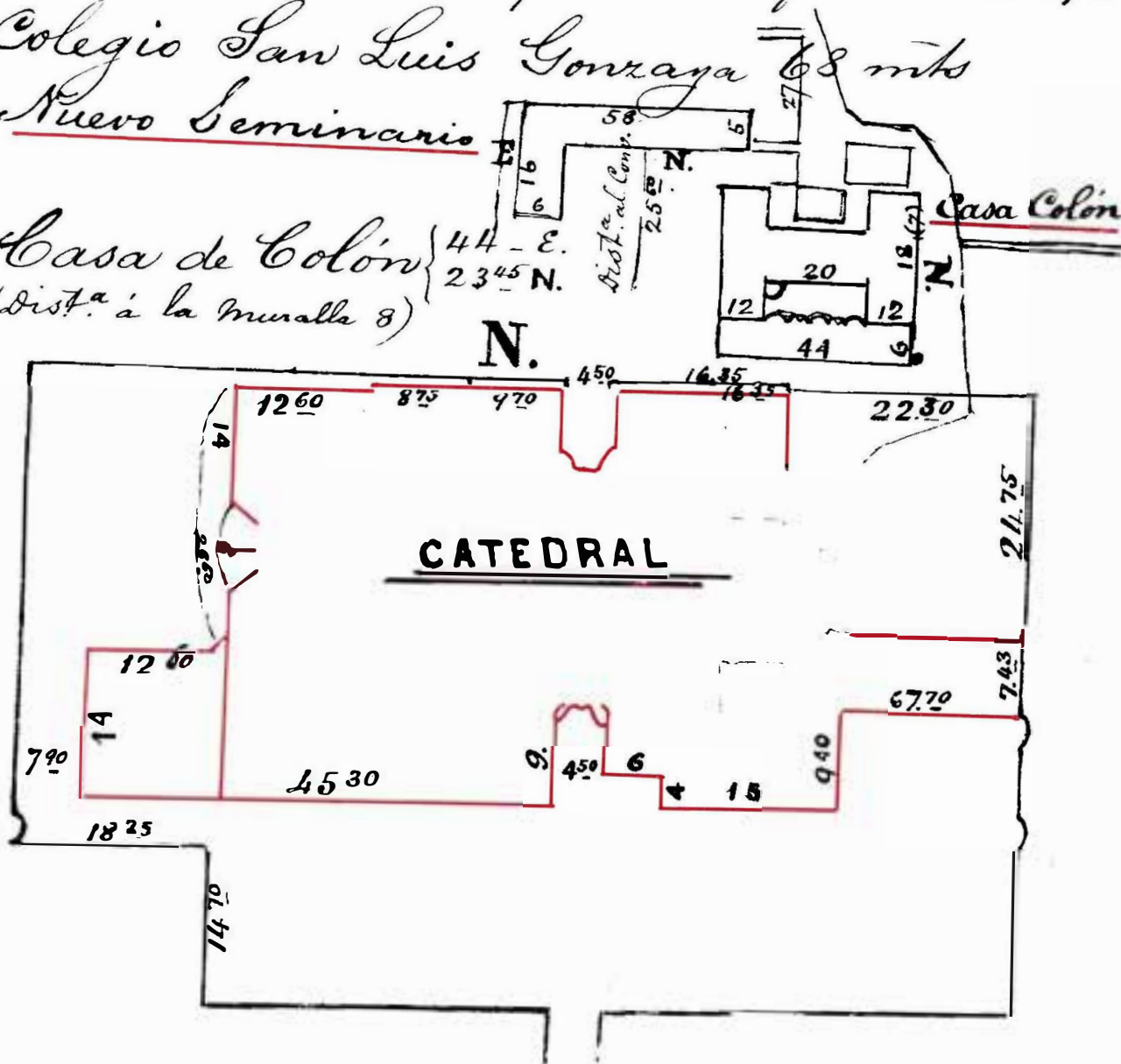
Mercado del Polvorín: Sur 32; Oeste 43.

Casa de Lili = 0.13 mts. N. 70. Este 17^{85} (Str. Rocha)
 (Del extremo S.E. hasta un punto que forma en el muro vértice del tr. á que sirve este frente de base = 39^m)

Colegio San Luis Gonzaga 68 mts

Nuevo Seminario

Casa de Colón
 (Dist. a la muralla 8)



Calle del Estudio

De la muralla á la de San Pedro:	Mts.	10 ³⁰
Ancho de esta		
De ahí á la de la Misericordia	48 ¹⁰	48 ¹⁰
Ancho de esta		
" á la del Padre Billin		129. ⁸⁰
Ancho de esta		
" á la de Sto Tomas (incluso Pl Duarte)		87 ⁹⁰
Ancho de la calle		
" á la de la Separación		85 .
Ancho de esta		
" á la de la Cruz		70.20
Ancho de esta		
" á la de la Esperanzas		43 ⁶⁰
Ancho de esta		
" á la de las Mercedes		80 .
Ancho de esta		
De aquí hasta la iglesia S. F. ^{co}	40+92+26 ⁰⁰	158.00
Callejón de Sn. F. ^{co} hasta Calle Restauración		60 .

<u>Regina</u> = De la Sep. á la Cruz	68 ⁶⁰ +7 ⁶⁰	mit	76.30
Hasta las dos esquinas	58 + 10 - y Calle 10 ¹		78
Hasta Libertad	60 ancho de esta	9 ⁶⁰	69.60
Hasta esquina Sanabias			35.30
Plaza y parque hasta esquina S. O.	8+62+7 ⁰⁰		57.30
Hasta Calle Ozama	23 ⁰⁰ , ancho 4		27.30
Hasta Restauración	9 ⁶⁰ , ancho 4 y mur. ^a 5		18 ⁶⁰

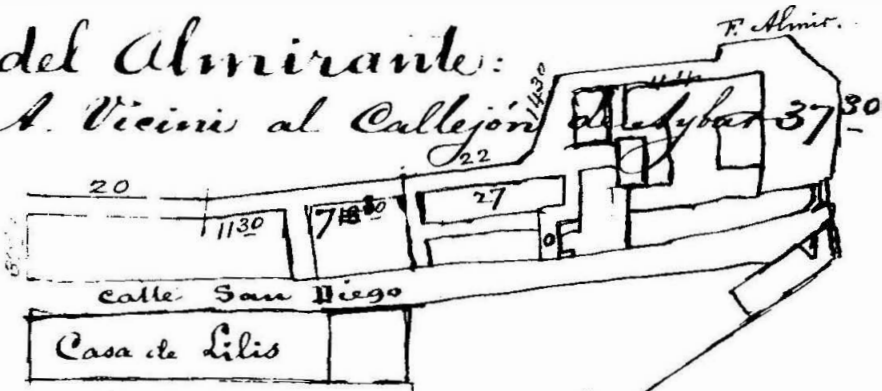
Distancias diversas

- Frente del Arquillo á Snj. de Dios 37.⁵⁰ mts
Del Convento a la Normal 18 metros
El bohío que sobresale en la calle de la Misericordia frente al C. de Regina está á 20 metros de este Callejón. Diferencia 2.⁰⁰ mts.
De la esquina de la Altagracia al ángulo N.O. de San Nicolas hay 28 mts. "
Callejón que sale á la calle de San Miguel por detrás de la iglesia - frente Este - dobla al Oeste y tiene hasta la Cueva que lo cierra 48
El Callejón que de la Calle de la Libertad parte (á 80 mts de Regina) p.^a pasar por detrás de San Miguel tiene 28 mts hasta callejón que dobla al Este, y su largo total en línea recta hasta la cueva que lo cierra es de 54 mts
Calle de San Miguel. De la de Duarte hasta el C. que sale á la Cuesta del Vidrio 26 y de aquí á la de San José 46.⁶⁰
De la Torre de las Mercedes á la casa de Savinón 12 mts, y á la Calle Regina 59 mts
De la esq.^a Regina á casa P. M. Gautier 30 "
La Capilla del Convento sobresale 6.^m p.^o el Sur
De la Saeristia de este al Codo del Seminario 16.⁶⁰
Ancho de esta pieza 2.⁶⁰ más 6 -
3.^a Orden - Largo 25 x Ancho 10.
Mercado: á la esquina de Rocha 12.⁴⁰
De la esquina de D. Bernal al extremo N del Palacio Municipal 89.³⁰



Ag. 195. Solas del Almirante:

Desde la esq. de A. Vieini al Callejón
Este Callejón tiene



Fte del Angulo y bolio arroyo 22 mts. E. x 6 Sur

Del Angulo a la Aduana hay 160.

Frente O. de este edificio	20 + 21 =	41.
De su esq. ^a S.O. a la línea de la Puerta		28
De esta línea al dep. ^o de Méndez		18
Frente de estos edificios hasta el Angulo del Fuerte Almirante		54
De allí a la línea N. puerta S. Diego		52
De allí al remate de la Muralla		18 ³⁵
Total mts.		371.35

Calle S. Antón

De la Aduana a la Brecha	mts 22 "
Ancho de la Calle del Angulo, me. Casas	14 "
De su frente Este al 1. ^o Callejón p. ^o Baracaldo	50 "
De este 1. ^o al 2. ^o Callejón	30 "
Del 2. ^o a la Calle del Comercio	50 "


Callejón Baracaldo

De Comercio a pared que lo cierra 42 + 8
Frente O. de esa pared hasta C. Atar.^a: 24

Calle Atarazana - Desde la esquina de And. Vieini 37³⁰ + 6 + 110 en línea curva hasta la Mura
De aquí a la Puerta 30 + 6, hasta Brecha 18 + 10

A 12 mts N. de la 10 del Fuerte
 de 12 N. x 8 E. a 1 metro dentro de la línea
 de la línea de la línea de la línea

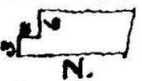
Depósitos al Sur de la Casi-
 Taniap del Puerto, a 3 metros dentro
 del frente Este de esta

- 1.º (a 114º al Sur) - Largo 31 x 16
- 2.º (a 15º del 1.º por el Oeste y a 25º por E.) 31 x 16
- 3.º (a 52º del 1.º por el E. y a 25º O.) 30. x 15.40
- 4.º (a 88º del 3º) Largo 30 x 16.50
- 5.º, a la espalda de los anteriores, dejando
 una calle de 16 mts de ancho con el 3.º y
 de 114º con el 2.º - Frente Este del 5.º = 191º
 tiene codo al Sur en  a la muralla

Hay además una pequeña casita para
 ella al muro por ese lado.

Depósito intramuro de S. Diego 233º x 6

Depósitos al Sur de la Ataraxana


- 1.º = N. 6 ; E. 4 recostado en el muro
- 2.º = Los dos siguientes: N. ^{12 x 15} 27; E. 11.
- 3.º = (Mender): E. 7, Fondo 31 hasta la Muralla
- 4.º = E. 9.50 y ~~largo~~ fondo 33 mts
- 5.º = E. 3 y 6 así: 
- 6.º = E. 18.20 hasta el ángulo del Fuerte Almirante

Depósito anterior a San Diego 233º x 6

Idem al Oeste de la Enramada en la línea
 Sur de ésta y a 4 mts de ella. N. 8; E. 5.

Matadero de.

Frente Oeste: 16; Norte: 14³⁰
Corral id 10⁵⁰ . 16.



Del remate de la Calle de S. José a la de la
Misericordia San Pedro 35 mts.

Bervecería

Patio, frente Sur: 29, - Alhambra: 26⁴⁰, Anexid: 14⁶⁰
Edificio, principl., Sur: 51⁷⁰ dobla al Norte. Edificio 19¹⁵
más 41⁸⁰ hasta la calle de la Misericordia

El Cisne -

Frente Oeste: 11²⁰; Frente Norte: 13⁸⁰ (Esquina de Be-
ler y Abella.

Church -

De la Miseric. a ella 20, Frente 14, más 6 hasta
la calle de San Pedro.


El frente opuesto tiene 34 mts.

San Lázaro - Espalda

Distancia a la Brecha 12. De aquí a Av. de Cal 28
Ancho de la Avenida de Capotillo ahí 16



Puerta San Antón Oeste 26 mts. (La Av. de Cap. lado O. de éste le llega a los 25 y por el Este a 14 así:



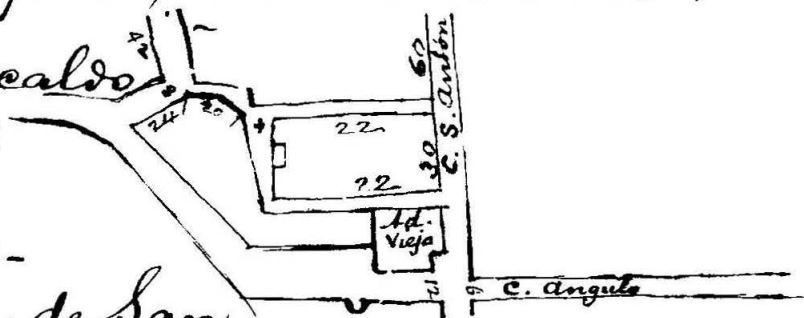
De la Puertecitas a la Av. de Capotillo lado Oeste 10 por el Este 12 -

Frente del lienzo del Pozo del Aguacate 16 mts.

* Aduana Vieja: hasta la Murallas 16

Ancho de la Calle del Angulo desde la esquina de la casa opuestas a Fondo de Parra 4 -

Callejón Baracaldo (Solar Sta Ana)



Calle Duarte -

Desde la Brecha de San Francisco hasta la Calle de la Restauración $26^{\circ} + 7^{\circ}$

Hasta la Calle de la Laguna $24 + 6$

Hasta la de Oramas $30 + 7$

Hasta la de S. Miguel $38 + 6$ (a los 23 dirección de las ruinas que se unen con el Marisornio)

Hasta el Callejón del remate de la Cuestas 43 -

Calle Regina: de S. Miguel a Oramas $23^{\circ} + 4$
de Oramas a Restauración $9^{\circ} + 4$

Calle Libertad (11 mts) del Correo al Pozo 16

Desde aquí la calle tiene solo 9 metros y remata en 10 mts en el Callejón que sale por atrás de S. Miguel. El Callejón en que termina la Calle Restauración sale a 16 mts Oeste de la iglesia de San Miguel.

— San Carlos —

Calle Sánchez ^{dirección recta al lienzo O. de la muralla}: Desde el cercado del depósito del
 Ancha: Ancho de la Avenida de Capotillo mts 18.
 Esta calle parte a los } Hasta la calle de Imbert 222.
 132° Ang. N.O. } Ancho de esta calle 11.25
 de la Estación } Frente Aybar 50.55
 del tranvía } Ancho de la Calle de Beler 12.18

(Long. de esta: Hasta la Noriap 75 mts

De allí al ang. S.E. de la Iglesia 25, al bohío final 33⁵⁰)

Sigue la Calle de Sánchez: hasta la de C. Prieto 70.

(al ^{mitad} ~~comenzar~~ a la derecha un pozo)

Ancho de la Calle de ^{la Libertad} C. Prieto) 8

Hasta la Calle Restauración, término: 102

Ancho de esta 12⁶⁰ (Parte de la calle

Abreu con dirección recta al Manicomio hasta encontrar el camino de Sylvain).

Calle Libertad (C. Prieto) desde el Camino de Sylvain hasta calle de Sánchez 130 "

Ancho de esta 11 "

Desde ángulo N.E. Aybar hasta el Pozo de la propiedad Bass - 11 de Calle, más 44 hasta él, en línea recta al lado Norte de Aybar.

Calle Restauración, desde Ang. N.O. de la dep Sánchez hasta la de la Casa de Piedra, recta al famh.º 16 -
 Ancho de esta 8
 Hasta la que sale a mitad del Parque 28
 Ancho de esta (dirección al C. Sta Cruz) 8



— Sigue San Carlos —

Desde la calle que sale a $\frac{1}{2}$ del Parque, por la de la Restauración hasta la de Abreu 98 y termina ahí.

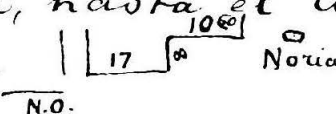
Sigue la de Abreu para el Norte, hasta Salcedo 101

Ancho de éstas 11

Hasta el último bohío en el Camino ya del

Santas Cruz 140.

(Este Camino se bifurca aquí, viniendo para San Carlos, y el brazo izquierdo sale por la Calle que va a mitad del Parque, a 24 mts del extremo Este, Teniendo la calle de Ancho 8 al Oeste)

Del Angulo S.O. de la Calle de la Libertad, detrás de la iglesia, hasta el Angulo N.O. de la de Beler 17 + 10⁵⁰ así 

Desde esquina N.O. de la calle de la Libertad hasta el Parque 14²⁰ - de la misma hasta la N.E. del Campanario 17²⁰

Desde el frente O. de la iglesia hasta el frente O. del Parque 25⁵⁰

Del Parque a la Iglesia Calle de 5 metros

Campanario: Frente Norte 5; Este 3.

Sacristía - Sur 7, Oeste 7, distancia a la esquina del bohío que remata Calle iglesia 14⁴⁰
De esa esquina a la Noria 33, bajando para Sto Dyo hasta la Calle al Sur de Aybar 102 mts, Ancho de esta 12



— Sigue San Carlos —

Desde la esquina S.O. de la Calle Sanchez
hasta la esquina S.E. de la Calle Esperanza 55⁵⁰
(Frente del bohío que llega a esa esquina 23⁴⁰)

Ancho de la Av. de Capotillo desde ahí: 12 mts.

Hasta la esquina S.O. del Fénix 45.70

De la esq. S.E., Calle Esperanza, al Porzo 68 mts

Ancho de la calle frente al Porzo 14

Callejón 2.º hasta Calle 27 Febrero 77.20 -

A 36 mts otro Callejón con direccⁿ al Norte 100 mts, dobla
al Este, a los 42 Porzo, 3 mas calle Esperanza.

De la esq.^a del Porzo a la de la Placetas 17-

Frente Norte izquierdo de esta, 19²⁰; Este 34⁶⁰ hasta
la esquina^a ^{+ de la Trinitaria} que queda a 8⁵⁰ de la S.O. de la Iglesia

De la esq.^a S.O. Parque a la línea de la C. Trinitaria 6³⁵

De este punto (Calle Trinitaria) al Porzo 8,⁴⁰ esq.^a + 20

a la Calle Abreu 75⁵⁰ + 8²⁰ + 70 + 13 hasta la del 27

La calle del 27 desde Trinit. a La de Diverge entra 14 mts

Calle Abreu, desde Trinit. a Diverge 23⁵⁰ + 8⁵⁰, a la de

Colón (a la derecha) 7⁵⁰ Ancho 8.70, hasta Callejón 57⁵⁰ + 3

Hasta Calle Restauración 40.60, Ancho de esta 7.60

Por esta hasta Callejón que se une al otro en un Porzo 48

Calle Duarte: de la Rest. al Parque 104 + 10,

Boca N.E. del Parque 12⁵⁰

El Porzo, Calle Sanchez, está a 17³⁰ de la Calle Libertad
en un espacio de 6 x 6 - a la izquierda viniendo p.^a Sto. Dyo. y
25 mts más adelante el límite N. de Bass, así: N¹²

La Noria de la calle Belar tiene 6 x 1⁶⁰ entra 1²⁰ sobre la iag.

El Porzo de la del 27 está a 20 mts izquierda del 1.º Callejón



— Sto Domingo —

El frente Norte del Puente de la Concepción tiene 20 metros, el del Oeste 20 también

Salsipuedes, a 16 mts de Calle S. José Norte 10, Oeste 4, Norte 18, Oeste 12, Norte 10, hasta la esquina frente al Parque - Ancho hasta el Parque 6

— 24 Agosto 1895 —

San Antón - De la Calle Rest. por el E. frente a la iglesia línea recta 30 + 44 -

Del Naranjito a la esquina de S. Antón 28 mts

San Francisco - De la C. Restaur.^o a la pared Norte del patio del Manicomio 44

Del Callejón que va p.^a la Noria ^{frente a C. Naranjito} al de S. Fco. 66 mts.

Del principio de este al ángulo N.E. del Transept 16 ..

La base del ángulo que forma la desviación de la casa de Salud de Delgado frente a S. Fco. es sólo de 4 mts.

Solar de la Piedra - Por la calle de S. Antón, (la del Puente) 80 mts antes de desembocar esta en la del ángulo, se encuentra al a la derecha el Callejón que por ese lado entra al Solar de la Piedra. ^{mitad de esa antigua callecita poro a la derecha} El callejón ^{forma} una codo ~~se~~ desemboca a 1/2 del espacio que dejan en la calle del ángulo las dos de San Antón

Sta. Bárbara - Frente Sur 20 mts - Patio 30 mts. Boko 5 ..
A las salidas de Sta Bárbara la Avenida de Capatzen se inclina 10° al Oeste, en direcc.^o al cruce de Galindo



— Sigue San Carlos —

Calle del 27 - Del ang N.O. de la Trinitarias a la de Duvergé, desviándose 14 mts de la línea recta, hay 40 mts, lo cual da 28 de ancho a la del 27 en ese punto.

Hasta el ang. N.O. de la de Duvergé 56 mts

De aquí al camino de la Esperilla 30 + 10

A la de Salcedo 134 + 12 ancho de estas

La calle Salcedo, desde la del 27 tiene 146 + 128 mts, hasta la de Abreu, forma un ángulo en la 1.^{ra} estación de 7°

Camino de Sylvain

Parte de la Avenida de Capotillo frente al Fuerte de San Lázaro.

De la Muralla a la Avenida: mts. 48.

Ancho de la Avenida ahí " 15 "

De esta a la Calle Libertad (C. Prieto " 254 "

Dobla al Oeste y tiene la

Calle Libertad hasta la de Sanchez " 130

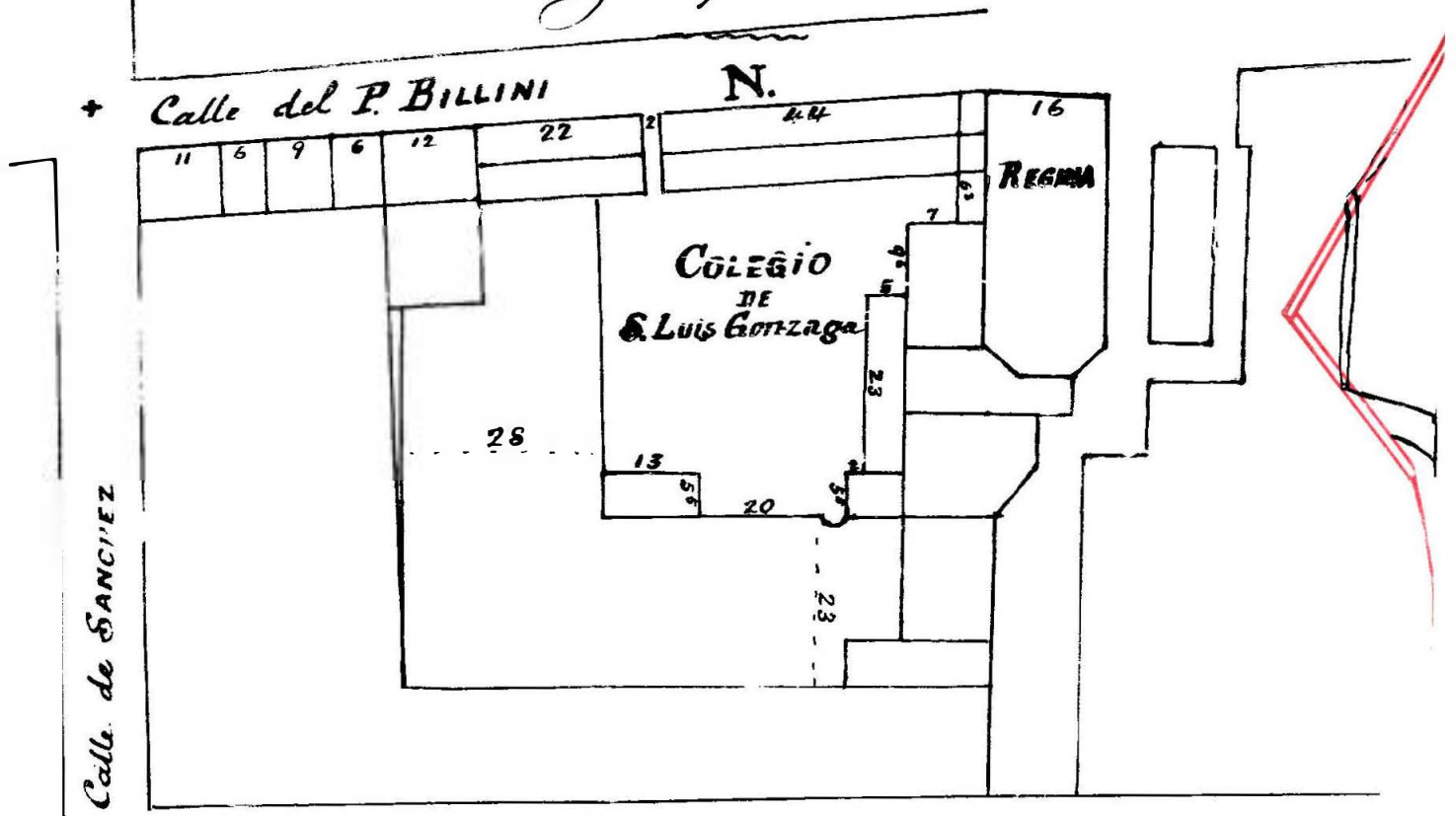
Ancho de estas 11

Hasta el ángulo N.E. del Campanario 78



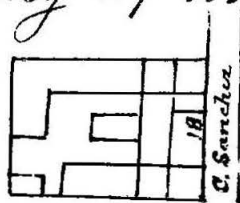
Sto Domingo

El frente O. de Sta Clara (asilo) 42 mts
 La Casita en que viven las Infante 12 "
 El frente Norte 40 "
 La Casita contigua p. este lado 10 "

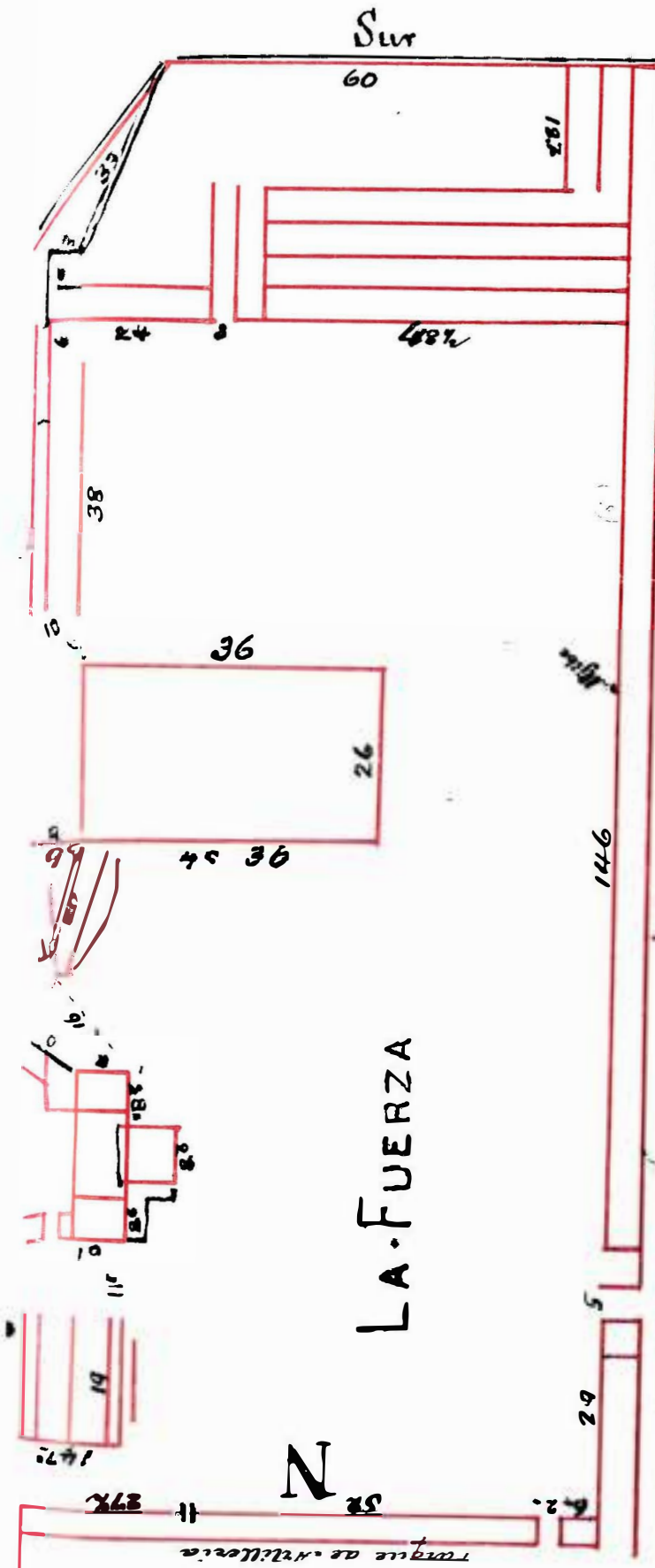


De la esquina de Regina a la Casa de Beneficencia hay 39 mts.

Casa de Beneficencia



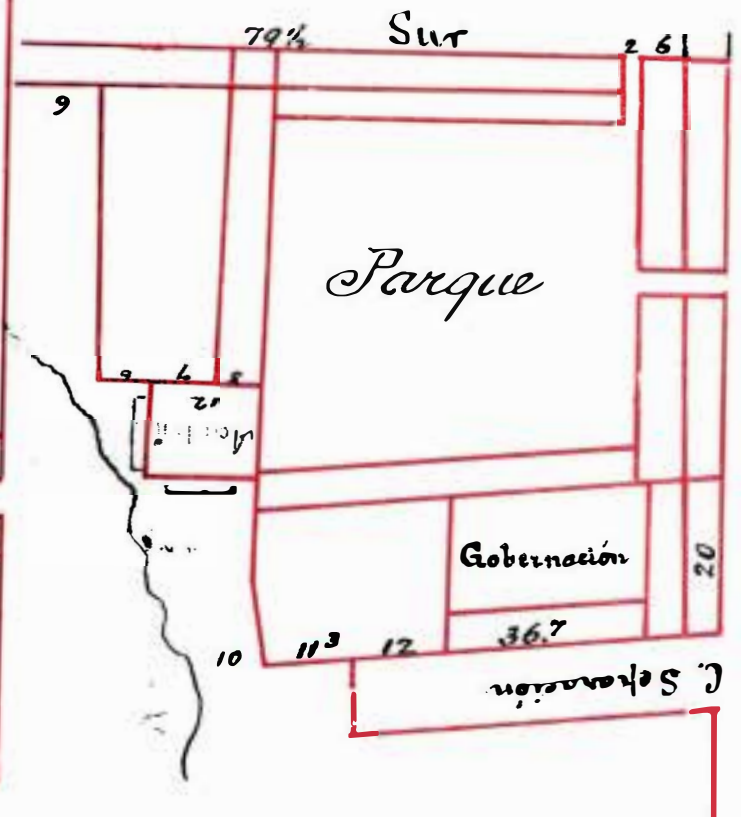
Orfelinato del P. Billini - Tiene 67 mts p. su frente O. y 26 por el N hasta San Andrés.



La línea del frente e
Torre del H. va recta 1 mto.
al Este del remate de la
pared N. que cerca el Polvorín

La del frente de la Co
mand. va a 7 mts al Este
de la pared Norte del Ho-
menaje

La boca O. del lado N.
de la Comandancia es
más ancha que la del Este

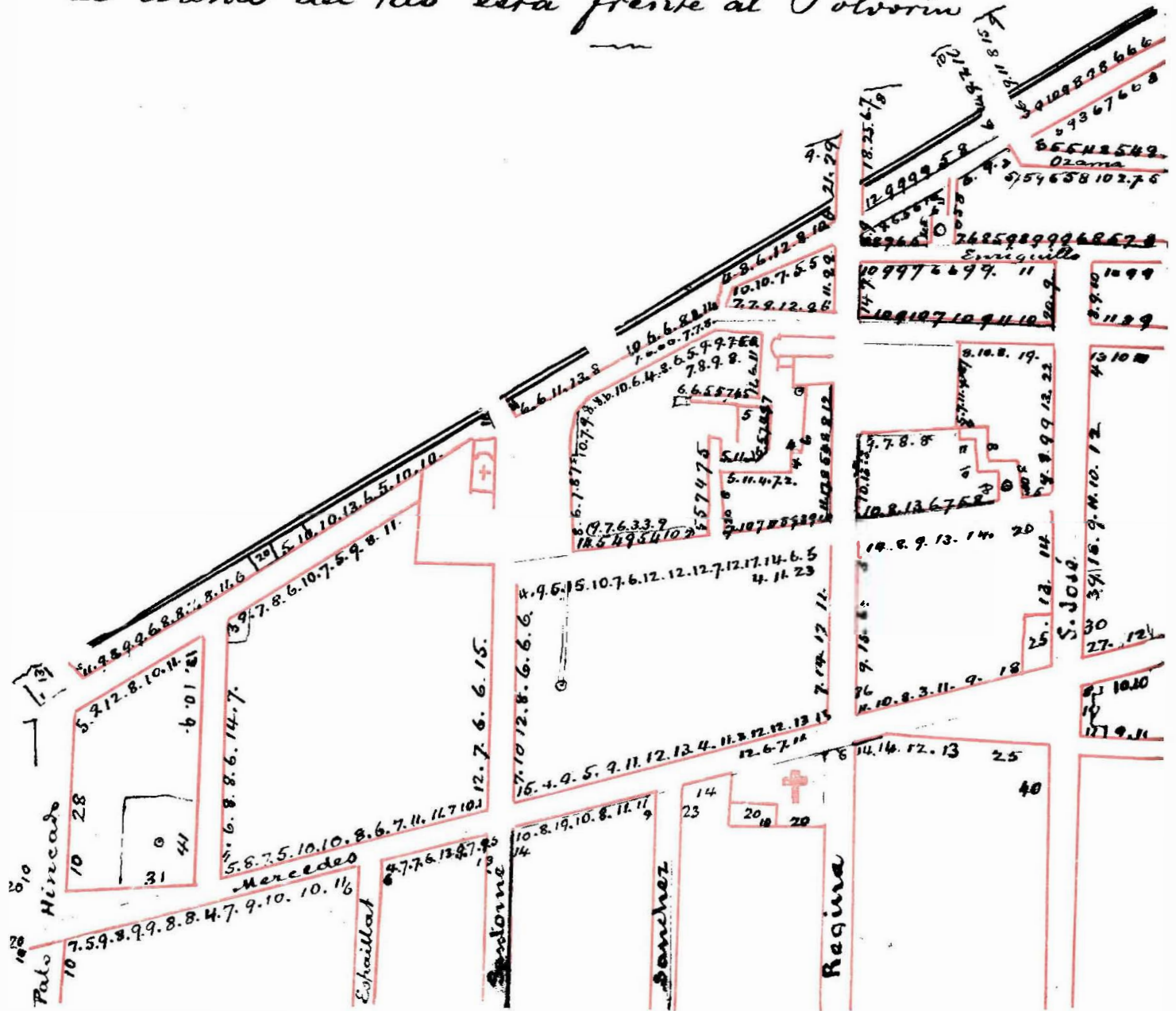


Calle del Comercio: de la Catedral para el mar se inclina al Este.


Iglesia de Sta. Barbara: Interior 34 mts de largo y 4 capillas y puerta por cada lado.

Calle de la Negreta: $77 + 8 + 43 = 128$ mts


El remate de la estacada que corta la Punta de Arena del rio está frente al Polvorin




San Antón: De la Calle Duarte (por la de Restauración, línea recta, hasta la del estancito 95 metros. Frente a esta queda el Callejón que va para la Noria de S. Fco, y desde ahí piero la calle la línea recta inclinándose al Sur.



De las de la Piedra: El Callejón que conduce a él es tra a 62 mts de la Calle del Comercio



Playa - Del extr. N.O. de la Aduana al extr. S.O. del Mercado de la Playa 46 mts de aquí a la Ceiba 70. De la Ceiba al extr. del Angulo (ine casita) 42



La Academia de Náutica vista desde el Almirante queda frente a la T del Homenaje dejando casi libre a la izquierda la Comandancia. (como 12 mts de esta)

Esta línea y el fte del Fuerte pertenecían al ex. D. S. F. E. y al N. E. de la Academia

Playa: A 14 mts. del dep. de Vicini hay 2 Casillas de 4 y 12 mts fte E. y 4 de fondo reestadas en el muro de Contención, que termina ahí -

A 6 mts. de este término, pero 6 más dentro el Horno -

A 18 mts al Sur de la Planta Eléctrica hay una Casita de 7½ mts de frente Este con dirección al dep. de Vicini y a la casita de Calderas de la Planta Eléctrica.



Nota de los Lugares Habitados
cuya posición debo inquirir para hacerlos
constar en mi Mapa

En S. Cristóbal
 Marceliano -
 San Gregorio
 El Cacagua
 Hato Yamasá
 La Cruz de Santiago
 Mata Narayño
 Vendado
 Los Montones
 Sabana Coro
 Mata de la Iglesia
 Cotores, ~~Quira~~, Niza

En BANI
 Santa Ana
 Las Barías
 Robledal
 Higuana
 Sabanalarga
 Valdosa

En GUERRA
 Enjagador
 Mata de la Palma
 La Hoya

La Cabima,
 Curara Guines
 El Puelcito
 Robo,

En MONTE PLATA
 Maluco - El Corzo
 Mamey - El Prado
 La Magdalena
 La Estrella
 S. Francisco
 Plaxacacique
 Bermejál
 Porquero
 Caralinda
 Coro prieto
 Catalina - Soesa

En BOYÁ

Carmona
 Las Caranas
 Gonzalo
 Cabeza de Coro

En LOS LLANOS

Los Poles
 S. Jerónimo,
 El Río - El Lodo
 Asiento Zapata
 Carrasco

En BAYAGUANA
 Sierra del Agua
 Dajao - Cabaveta
 Juviná - Comatico

En YAMASÁ

Hato Viejo
 Los Botados
 San Antonio

En PALENQUE

La Guama
 Jayeta

En AZUA

Palmarejo - Ramblazo
 La Guasibara - Saladitas
 Sta Bárbara - Hatos
 de Jura - La Victoria
 La Estancia - Las
 Ciénegas - Las Cu-
 yambas - El Botado
 El Guayaecanal - El
 Rosario - Bu Vista
 S. Antonio - El Organito
 La Teóca



En S. JOSÉ DE OODA

El Arroyal
Sabanalarga
La Malaqueta
Loma del Verraco
Parilejo
Rio Jaque
La Vuelta grande
El Pino - El Limonal
El Amarradero

En EL SEIBO

Santa Lucía
Chavón - La Higuera
El Hué - Isabelica
Arroyo Grande
La Cochilla - El Llano

En HIGÜEY

Los Palitos - Cerrito
Chavón abajo -
Matachalufe
Sabaneta abajo
Cujá - El Cerro

En Hato Mayor

Santa Ana - Hatillo

En EL JOVERO

Viebo - Lier -

LA VEGA

Los Maqueyes - Jaque
El Hospital - El Coco
Las Guamas - Suba
Sabana Angosta
Los Limones
La Soledad
El Guayabal

S. Bartolo

En EL COTUI

Rio Abajo
Cuna Prieta
Las Guarditas
La Estancia

En EL BONAÓ

Los Arroces - Yuna

En JARABACOA

Pinal Quemado
Sabaneta - La Hoya
Molladero ?

En CERVICOS

Sabana Grande
La Abadesa
Los Hatos
Batero

SANTIAGO

Laguna de Mota
Rio arriba
Ramirex
Copeyal - La Jagua
El Limonal
El Guayabal
Boca de Bas
Capilla

En S. J. DE LAS MATAS

Ciénega Rica
Guama - Cerezo
Albana - Maguin
Pedro Isla
Boca Negra

En JÁNICO

Jagua abajo
Pinalito - El Corocito
La Horqueta - Jaque
Piedra Blanca
La Cidra - Los Robles
Los Indios - Jaroa
Arroyo Seco
El Barco - Miraga
La Portalera -
Bailarin - Los Lirios
Guacónjos - Llano Grand



En MAO
La Rehoya
Higüerito
La Guásima
Cartiño

En Neiba
La Compuerta

Límites de Mte Plata y Boyá
Desde la Boca del Tabaco remontándose este río hasta la boca del Arroyo Limón. Limón arriba hasta su cabecera. Dóblase al N.O. hasta el arroyo Seco, Seco arriba hasta las Sab. de Cercadillo, sigue la línea recta al N., dejando a la izq. los montes de Carmena, pertenecientes a la jurisd. de Boyá, y los de Haiti de Rojas a la derecha perteneciendo a Bayaguama. Se llega al río S. Juan o Barra cote se baja hasta su desemb. en la Bahía de Samaná, siguen por la costa Oeste de esta hasta la Boca Grande del Río Juna, Juna arriba hasta la boca del Río Payabo, Payabo arriba hasta

sus fuentes en la loma de Sosina de la Cordillera Central esta al Oeste hasta encontrar el R. Ozama y Ozama abajo h. la Boca del Tabaco donde se principia



85° LONG. 0. DEL M. DE GREENWICH 75°



Proyecto de Digitalización
Academia Dominicana de la Historia

LONGITUD OESTE DEL MERIDIANO DE GREENWICH



Proyecto de Digitalización
Academia Dominicana de la Historia



Proyecto de Digitalización
Academia Dominicana de la Historia

SANTO DOMINGO

70 *Azua*

80 25 *Barahona*

1 140 130 *Jacmel*

250 205 195 70 *Los Cayos*

330 295 285 160 115 *Jeremias*

435 395 385 260 220 100 *Miraflores Petit-Goave*
PTO PRINCIPE

410 375 365 240 205 85 50 *San Marcos*

440 380 370 255 210 95 70 25 *Gonaïves*

430 370 360 240 200 85 105 70 60 *Môle S. Nicolas*

420 400 390 275 230 120 140 105 95 40 *Port de Paix*

385 440 450 310 270 155 185 145 140 80 40 *Cap Haitien*

365 435 445 330 295 180 200 160 150 95 55 20 *Port Liberté*

350 425 435 340 300 185 210 170 160 105 65 30 15 *Monte*

280 350 360 400 360 245 280 230 220 165 125 95 80 65 10

205 270 280 375 435 550 380 340 335 280 240 205 200 180 5

220 285 295 390 450 380 405 355 350 295 255 220 215 195 0

35 100 110 215 275 360 460 435 465 430 390 355 350 320 260

400 395 385 425 460 540 635 625 635 625 655 670 650 640 570

165 225 235 335 395 485 500 465 455 400 360 325 310 295 220

160 220 230 330 390 480 510 475 465 410 370 335 320 305 230

190 240 250 360 420 510 530 495 500 450 410 380 360 345 270

225 285 295 390 450 550 540 500 500 450 410 380 360 345 270

415 380 370 250 195 125 215 185 190 140 175 210 230 240 300

935 880 870 750 705 605 645 615 610 560 585 610 635 645 710

1530 1590 1600 1465 1420 1325 1365 1325 1315 1245 1275 1260 1255 1245 1255

295 350 360 460 525 620 600 560 565 510 470 435 420 405 335

3925 3980 3990 4090 4155 4250 4230 4190 4195 4125 4085 4065 4050 4045 3965

410 370 360 245 205 155 270 250 260 240 275 310 330 335 405

4305 4360 4370 4470 4535 4630 4610 4570 4575 4505 4465 4445 4430 4425 4345

3885 3940 3950 4050 4115 4210 4190 4150 4155 4085 4045 4025 4010 4005 3925



	S. Domingo	Port au Pr.	Jacmel	Los Cayos	Jeremie	St. Marc	Genaires	Pt de Rais	Kingston	Curacao	St Tho	New Y	Havr	Hamburg
Aguiná	235	220	50	23	115	200	205	230	200	455	305	1420	4135	4515
180 Miragoañea	400	40	220	185	65	60	75	130	230	605	590	1350	4220	4600
10 Petit Goave	410	30	230	185	75	50	75	140	240	615	600	1360	4230	4610

Del Limón a Pedernales 60 - de Pedernales a Saltrou 60 k.
 De Tierra Nueva a Manneville 24 ks - de Mann. a P. Pr. 40 -
 De Hondo Valle a Las Carbas 20 - de Carbas a Restauración 72
 De Anua a Pau Pr. 216 fr. Tierra Nueva
 De Comendador a Pau Pr. 128 a Las Carbas 40
 De Lajaton al Trou 42 de Day. a Fort Liberte 22
 De Rest. a Mirebalais 88 de Day al Cabo 78
 De Banca a Gr. Riv. 112 De Banca a Marmelade 120

Cristi
 1 ta De id al Trou 100
 nana De id a Fort Lib. 126
 Sánchez

$$\begin{array}{r} 240 \\ 55 \\ \hline 385 \end{array}$$

175	190	S. P. de Macoris													
475	490	390	Curacao												
135	150	135	410	Aguadilla											Curacao
135	150	130	400	25	Mayaguez										S. J. Pto Rico
185	200	165	390	75	65	Ponce									Aguadilla
180	205	195	470	65	85	135	S. J. PTO. RICO							Mayaguez	
415	430	440	630	530	525	570	565	Santiago de Cuba							Ponce
830	845	965	1145	910	920	955	965	620	HABANA						St Thomas
1355	1370	1500	1820	1370	1385	1435	1320	1345	1160	NEW YORK					Habana
260	275	270	455	140	160	105	70	630	1030	1460	ST. THOMAS				Cuba
3880	3905	3900	4085	3770	4790	3735	3700	4260	4135	3155	3630	HAVRE			Miragoañea
530	440	570	555	550	580	620	170	730	1450	680	4310	KINGSTON			
4270	4285	4280	4465	4150	4190	4115	4080	4640	4610	3530	4010	430	4690	HAMBURGO	
3140	3865	3860													

SOUTHAM

COLOFON

Se terminó de imprimir el "ATLAS DE LA ISLA Y DE LA CIUDAD DE SANTO DOMINGO", de Casimiro N. de Moya, en edición de Emilio Rodríguez Demorizi, el 23 de abril de 1979, en EDITORA TALLER, C. por A., Isabel la Católica 309, Santo Domingo, República Dominicana, como Vol. XIII de la Sociedad Dominicana de Geografía, y con un tiraje de 1.000 (un mil) ejemplares, más sobrantes para reposición. El trabajo fotomecánico desde originales únicos, fue realizado por Federico Pérez y Juan Delgadillo, la impresión por Juan Isidro Pacheco y Manuel Peña, la terminación dirigida por Juan de la Cruz Mateo.

